



ООО «Региональный кадастровый центр»

331-22.03.01-ППиМТ.ПЗ

Заказчик: ООО «ОренбургДорПроект»

**Документация по планировке территории: Реконструкция автомобильной
дороги Таловое - Курлин на участке Курлин-Большой Зайкин в Первомайском
районе Оренбургской области**

Том I

Основная часть проекта планировки территории

Раздел 1. «Проект планировки территории. Графическая часть».

Директор

И. М. Новичков

Инженер-проектировщик

И. И. Файзуллин

г. Оренбург, 2022 г.

СОСТАВ ДОКУМЕНТАЦИИ ПО ПЛАНИРОВКЕ ТЕРРИТОРИИ:

ОСНОВНАЯ ЧАСТЬ ПРОЕКТА ПЛАНИРОВКИ ТЕРРИТОРИИ

Раздел 1. Проект планировки территории. Графическая часть».

№ п/п	Наименование	Масштаб	Листов
1	Чертеж красных линий.	M1:2000	24
2	Чертеж границ зон планируемого размещения линейных объектов.	M1:2000	-
3	Чертеж границ зон планируемого размещения линейных объектов, подлежащих реконструкции в связи с изменением их местоположения.	M1:2000	-

Раздел 2. «Положение о размещении линейных объектов».

МАТЕРИАЛЫ ПО ОБОСНОВАНИЮ ПРОЕКТА ПЛАНИРОВКИ ТЕРРИТОРИИ

Раздел 3. «Материалы по обоснованию проекта планировки территории. Графическая часть»

№ п/п	Наименование	Масштаб	Листов
1	Схема расположения элементов планировочной структуры (территорий, занятых линейными объектами и (или) предназначенных для размещения линейных объектов).	M1:20000	1
2	Схема использования территории в период подготовки проекта планировки территории.	M1:2000	24
3	Схема организации улично-дорожной сети и движения транспорта.	M1:2000	24
4	Схема вертикальной планировки территории, инженерной подготовки и инженерной защиты территории.	M1:2000	24
5	Схема границ территорий объектов культурного наследия.	M1:2000	-
6	Схема границ зон с особыми условиями использования территорий, особо охраняемых природных территорий, лесничеств. Схема границ территорий объектов культурного наследия.	M1:2000	24
7	Схема границ территорий, подверженных риску возникновения чрезвычайных ситуаций природного и техногенного характера (пожар, взрыв, химическое, радиоактивное заражение, затопление, подтопление, оползень, карсты, эрозия и т.д.).	M1:2000	-
8	Схема конструктивных и планировочных решений.	M1:2000	24

Раздел 4. «Материалы по обоснованию проекта планировки территории. Пояснительная записка».

ОСНОВНАЯ ЧАСТЬ ПРОЕКТА МЕЖЕВАНИЯ ТЕРРИТОРИИ

Раздел 5. «Текстовая часть проекта межевания территории». Раздел 6. «Чертежи межевания территории».

<i>№ п/п</i>	<i>Наименование</i>	<i>Масштаб</i>	<i>Листов</i>
1	Чертеж межевания территории.	М1:2000	35

Раздел 5а. «Текстовая часть схемы размещения земельных участков временного занятия». Раздел 6а. «Схема размещения земельных участков временного занятия».

<i>№ п/п</i>	<i>Наименование</i>	<i>Масштаб</i>	<i>Листов</i>
1	Схема размещения земельных участков временного занятия.	М1:2000	27

МАТЕРИАЛЫ ПО ОБОСНОВАНИЮ ПРОЕКТА МЕЖЕВАНИЯ ТЕРРИТОРИИ

Раздел 7. «Материалы по обоснованию проекта межевания территории. Пояснительная записка». Раздел 8. «Материалы по обоснованию проекта межевания территории. Графическая часть».

<i>№ п/п</i>	<i>Наименование</i>	<i>Масштаб</i>	<i>Листов</i>
1	Чертеж материалов по обоснованию проекта межевания территории.	М1:2000	24

СОДЕРЖАНИЕ

РАЗДЕЛ 1. «ОСНОВНАЯ (УТВЕРЖДАЕМАЯ) ЧАСТЬ ПРОЕКТА ПЛАНИРОВКИ ТЕРРИТОРИИ. ГРАФИЧЕСКАЯ ЧАСТЬ»

1. Чертеж красных линий.
2. Приложение. Ведомость характерных точек красных линий.

Приложение. Ведомость характерных точек красных линий

Ведомость характерных точек красных линий		
Площадь 854905 м ²		
Обозначение характерных точек границ	Координаты, м	
	X	Y
1	1226921,79	433515,30
2	1226864,70	433507,56
3	1226864,16	433510,71
4	1226842,02	433506,95
5	1226842,32	433504,50
6	1226776,23	433491,78
7	1226712,81	433466,90
8	1226652,72	433426,49
9	1226609,25	433381,55
10	1226571,72	433322,06
11	1226546,94	433251,30
12	1226539,53	433165,34
13	1226550,66	433084,01
14	1226523,57	433079,04
15	1226526,81	433061,34
16	1226553,87	433066,31
17	1226586,96	432885,83
18	1226601,96	432788,88
19	1226603,43	432708,80
20	1226598,45	432666,54
21	1226582,55	432573,87
22	1226538,75	432464,01
23	1226521,74	432469,91
24	1226503,56	432440,54
25	1226516,31	432430,94
26	1226479,20	432372,92
27	1226390,31	432283,31
28	1226290,68	432219,84
29	1226262,06	432206,96
30	1226202,69	432185,37
31	1226075,13	432130,56
32	1225857,00	432059,87
33	1225698,06	432019,01
34	1225640,13	432006,68
35	1225610,07	431996,37
36	1225164,30	431881,76
37	1225145,97	431873,15
38	1225147,65	431870,66
39	1225149,36	431868,18
40	1225146,00	431868,44
41	1225144,98	431868,51
42	1225150,68	431852,87
43	1225156,26	431837,54
44	1225157,22	431835,95
45	1225171,32	431836,37
46	1225189,86	431844,66
47	1225572,51	431941,49
48	1225574,58	431941,10
49	1225645,95	431955,17
50	1225741,35	431979,29

51	1225837,56	432004,47
52	1225868,37	432016,34
53	1225904,61	432024,65
54	1225967,70	432047,24
55	1226005,59	432060,80
56	1226091,48	432088,64
57	1226141,67	432108,18
58	1226180,82	432120,12
59	1226183,40	432124,43
60	1226206,80	432133,55
61	1226300,64	432173,16
62	1226345,58	432201,78
63	1226349,81	432204,18
64	1226399,55	432232,26
65	1226438,16	432264,81
66	1226459,88	432250,25
67	1226463,69	432251,24
68	1226465,01	432251,69
69	1226471,49	432258,29
70	1226477,04	432264,51
71	1226458,74	432282,77
72	1226458,26	432283,25
73	1226514,42	432344,91
74	1226564,31	432405,33
75	1226574,75	432398,90
76	1226593,35	432429,12
77	1226579,01	432436,73
78	1226613,93	432524,30
79	1226679,72	432506,63
80	1226700,33	432508,28
81	1226734,29	432511,01
82	1226746,23	432518,51
83	1226755,56	432524,36
84	1226764,50	432530,34
85	1226764,53	432530,45
86	1226764,80	432530,54
87	1226794,08	432550,20
88	1226778,06	432573,96
89	1226771,10	432569,60
90	1226766,48	432566,72
91	1226745,99	432553,86
92	1226732,10	432545,16
93	1226709,18	432543,26
94	1226627,13	432566,12
95	1226635,83	432594,47
96	1226632,53	432598,47
97	1226648,55	432693,99
98	1226646,75	432793,28
99	1226631,21	432893,93
100	1226595,03	433091,30
101	1226584,47	433167,50
102	1226590,86	433241,46
103	1226607,03	433287,63
104	1226608,80	433289,79
105	1226620,62	433304,25
106	1226632,71	433334,90

107	1226636,67	433341,18
108	1226638,86	433344,68
109	1226644,47	433353,53
110	1226680,86	433394,13
111	1226690,94	433405,35
112	1226694,15	433407,84
113	1226704,98	433416,20
114	1226716,80	433422,02
115	1226751,99	433439,34
116	1226772,63	433444,50
117	1226788,14	433448,39
118	1226808,21	433452,26
119	1226846,85	433459,70
120	1226847,48	433455,42
121	1226872,74	433458,92
122	1226872,38	433463,19
123	1226889,54	433465,52
124	1226890,02	433461,90
125	1226921,55	433466,46
126	1226921,16	433469,69
127	1226938,14	433472,00
128	1226987,10	433478,64
129	1227091,68	433492,85
130	1227099,30	433491,12
131	1227163,44	433499,60
132	1227173,13	433500,86
133	1227216,45	433496,96
134	1227252,87	433509,93
135	1227382,80	433529,97
136	1227413,73	433536,41
137	1227794,40	433587,02
138	1227798,03	433559,75
139	1227815,85	433562,12
140	1227812,25	433589,39
141	1228112,88	433629,35
142	1228243,89	433646,78
143	1228245,57	433635,09
144	1228287,84	433640,57
145	1228286,34	433652,42
146	1228461,60	433675,71
147	1229816,67	433855,86
148	1230213,45	433908,38
149	1230411,66	433934,82
150	1230780,51	433984,41
151	1230794,37	433981,59
152	1230955,08	434003,52
153	1230978,69	434011,05
154	1231024,23	434017,17
155	1231566,39	434090,06
156	1231792,05	434125,31
157	1232104,17	434161,62
158	1232167,41	434171,55
159	1232194,95	434173,22
160	1232282,55	434185,86
161	1232314,50	434191,29
162	1232322,18	434186,10
163	1232325,33	434174,51
164	1232343,75	434170,77
165	1232347,83	434193,59

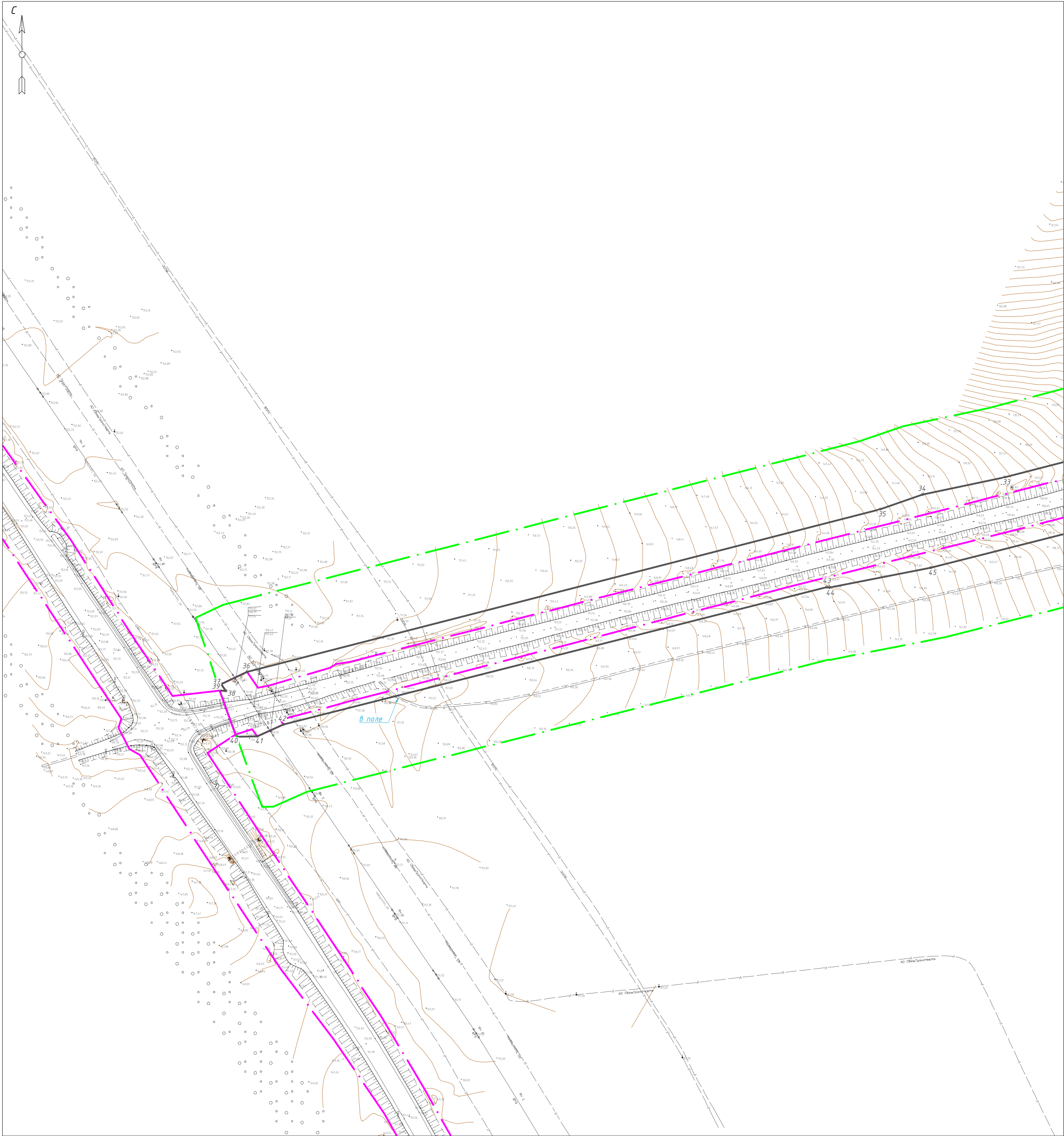
166	1232366,49	434202,20
167	1232485,32	434219,39
168	1232529,84	434223,08
169	1232535,69	434226,68
170	1232639,04	434241,63
171	1232744,61	434257,04
172	1232749,05	434254,94
173	1232859,36	434273,78
174	1233617,46	434384,36
175	1233804,51	434397,05
176	1233956,37	434417,87
177	1234083,57	434429,87
178	1234093,23	434428,58
179	1234139,52	434433,30
180	1234147,47	434435,90
181	1234216,38	434442,39
182	1234476,18	434469,17
183	1234509,66	434470,71
184	1234523,58	434474,03
185	1234768,08	434499,08
186	1234770,51	434497,52
187	1234830,69	434504,48
188	1234872,81	434504,93
189	1234897,38	434512,34
190	1234976,46	434520,44
191	1234976,49	434520,44
192	1235000,58	434523,60
193	1235000,85	434518,67
194	1235011,38	434520,05
195	1235018,31	434517,96
196	1235019,27	434521,08
197	1235055,72	434525,87
198	1235099,76	434536,65
199	1235161,26	434544,74
200	1235166,00	434540,33
201	1235166,42	434540,37
202	1235470,68	434576,81
203	1235480,31	434578,74
204	1235504,52	434583,59
205	1235559,39	434589,80
206	1235560,20	434588,51
207	1235566,02	434578,94
208	1235584,05	434587,50
209	1235584,86	434591,52
210	1235585,67	434595,50
211	1235597,37	434598,48
212	1235744,40	434651,51
213	1235744,55	434651,55
214	1235895,48	434707,55
215	1235906,04	434711,10
216	1235906,16	434711,15
217	1235948,73	434725,23
218	1235949,36	434723,42
219	1235955,18	434725,26
220	1235954,52	434727,15
221	1236233,85	434819,63
222	1236238,11	434808,42
223	1236261,81	434816,52
224	1236256,92	434827,70

225	1236675,30	434974,34
226	1236776,07	435009,39
227	1236813,06	435019,19
228	1236834,18	435029,60
229	1237012,20	435091,52
230	1237349,64	435207,14
231	1237630,80	435302,72
232	1237883,58	435387,65
233	1238209,02	435495,71
234	1238218,56	435499,10
235	1238218,59	435499,11
236	1238304,54	435529,67
237	1238370,39	435559,64
238	1238415,93	435584,36
239	1238439,06	435565,92
240	1238454,63	435575,00
241	1238446,53	435602,15
242	1238523,96	435647,90
243	1238590,20	435685,32
244	1238657,82	435720,17
245	1238699,97	435740,88
246	1238726,37	435752,45
247	1238779,95	435769,98
248	1238829,72	435779,72
249	1238878,08	435781,14
250	1238907,93	435776,57
251	1238938,59	435774,38
252	1239005,82	435743,88
253	1239043,68	435715,46
254	1239079,68	435676,88
255	1239085,95	435664,46
256	1239116,79	435626,63
257	1239148,62	435597,87
258	1239227,76	435505,32
259	1239234,57	435494,07
260	1239286,17	435432,68
261	1239300,00	435400,01
262	1239346,98	435365,93
263	1239364,53	435345,38
264	1239362,97	435344,00
265	1239370,29	435335,60
266	1239371,97	435337,08
267	1239523,02	435160,05
268	1239548,43	435130,49
269	1239580,65	435083,51
270	1239623,34	435043,29
271	1239741,33	434905,94
272	1239762,48	434877,18
273	1239795,78	434842,58
274	1240399,23	434140,20
275	1240401,21	434137,91
276	1241001,87	433438,73
277	1241068,26	433361,48
278	1241077,05	433369,04
279	1241095,23	433384,65
280	1241102,37	433390,80
281	1240596,45	433979,90
282	1240604,04	433986,41
283	1240581,48	434011,64

284	1240573,62	434004,83
285	1240435,02	434166,36
286	1239557,22	435189,29
287	1239407,22	435365,27
288	1239409,89	435367,25
289	1239401,67	435377,36
290	1239398,52	435374,87
291	1239332,97	435451,55
292	1239329,10	435469,16
293	1239313,41	435484,86
294	1239299,70	435490,55
295	1239240,48	435560,45
296	1239243,21	435562,94
297	1239234,57	435572,51
298	1239231,72	435569,76
299	1239120,87	435699,50
300	1239136,14	435725,57
301	1239119,19	435741,06
302	1239094,89	435728,36
303	1239073,68	435748,98
304	1239029,76	435782,00
305	1238990,91	435811,20
306	1238947,08	435820,95
307	1238925,33	435829,40
308	1238921,70	435830,18
309	1238919,42	435830,18
310	1238911,56	435828,86
311	1238894,56	435832,64
312	1238815,14	435828,21
313	1238806,99	435826,31
314	1238756,13	435814,44
315	1238680,11	435781,28
316	1238637,96	435760,55
317	1238568,81	435724,91
318	1238501,07	435686,64
319	1238423,67	435640,91
320	1238404,23	435661,37
321	1238388,69	435652,31
322	1238395,11	435624,29
323	1238349,99	435599,75
324	1238287,71	435571,40
325	1238200,02	435540,26
326	1238194,83	435538,41
327	1237869,39	435430,35
328	1237616,31	435345,32
329	1237335,15	435249,74
330	1236997,53	435134,06
331	1236660,42	435016,80
332	1235878,14	434742,63
333	1235866,80	434745,06
334	1235837,79	434736,68
335	1235831,34	434726,24
336	1235659,95	434666,18
337	1235585,34	434641,85
338	1235565,09	434636,72
339	1235554,17	434648,24
340	1235539,80	434641,16
341	1235536,59	434630,58
342	1235530,89	434629,55

343	1235453,07	434619,45
344	1235163,66	434588,81
345	1235120,37	434584,22
346	1235048,55	434583,56
347	1235047,41	434591,03
348	1235012,19	434588,15
349	1235012,16	434574,38
350	1234986,48	434571,50
351	1234986,24	434571,47
352	1234471,35	434513,91
353	1234211,97	434487,17
354	1233952,32	434462,69
355	1233721,83	434441,96
356	1233610,98	434428,89
357	1233493,86	434411,58
358	1233494,19	434421,21
359	1233493,47	434421,23
360	1233484,59	434420,01
361	1233473,25	434418,45
362	1233473,13	434408,87
363	1233275,58	434380,04
364	1233264,63	434381,18
365	1233201,93	434369,28
366	1232834,85	434315,69
367	1232784,99	434309,85
368	1232765,82	434305,61
369	1232679,48	434293,01
370	1232654,07	434294,15
371	1232535,21	434274,57
372	1232523,48	434270,37
373	1232371,62	434248,40
374	1232365,89	434266,37
375	1232364,78	434266,22

376	1232365,26	434268,36
377	1232345,31	434272,49
378	1232327,61	434242,11
379	1231906,32	434183,36
380	1231857,84	434179,01
381	1231837,80	434173,80
382	1231360,74	434107,28
383	1231041,87	434064,17
384	1231041,27	434067,56
385	1231023,75	434064,06
386	1231023,78	434061,68
387	1231023,78	434061,66
388	1230405,96	433979,13
389	1230207,57	433952,99
390	1229810,76	433900,47
391	1229238,42	433824,38
392	1228119,60	433675,64
393	1227819,63	433635,77
394	1227804,96	433644,23
395	1227802,68	433661,25
396	1227784,83	433658,87
397	1227788,46	433631,61
398	1227407,79	433581,02
399	1227200,85	433553,12
400	1227174,45	433557,80
401	1227169,80	433558,62
402	1227164,67	433556,36
403	1227154,29	433551,80
404	1227137,85	433544,60
405	1226955,63	433519,88
1	1226921,79	433515,30



Линия сводки с листом 2

С

Схема сводки листов

1 2 3 4 5 6 7 8 9 10 11 12 13 14 15 16 17 18 19 20 21 22 23 24

Примечания:

Перечень координат характерных точек красных линий в форме таблицы приведена приложением к чертежу красных линий.

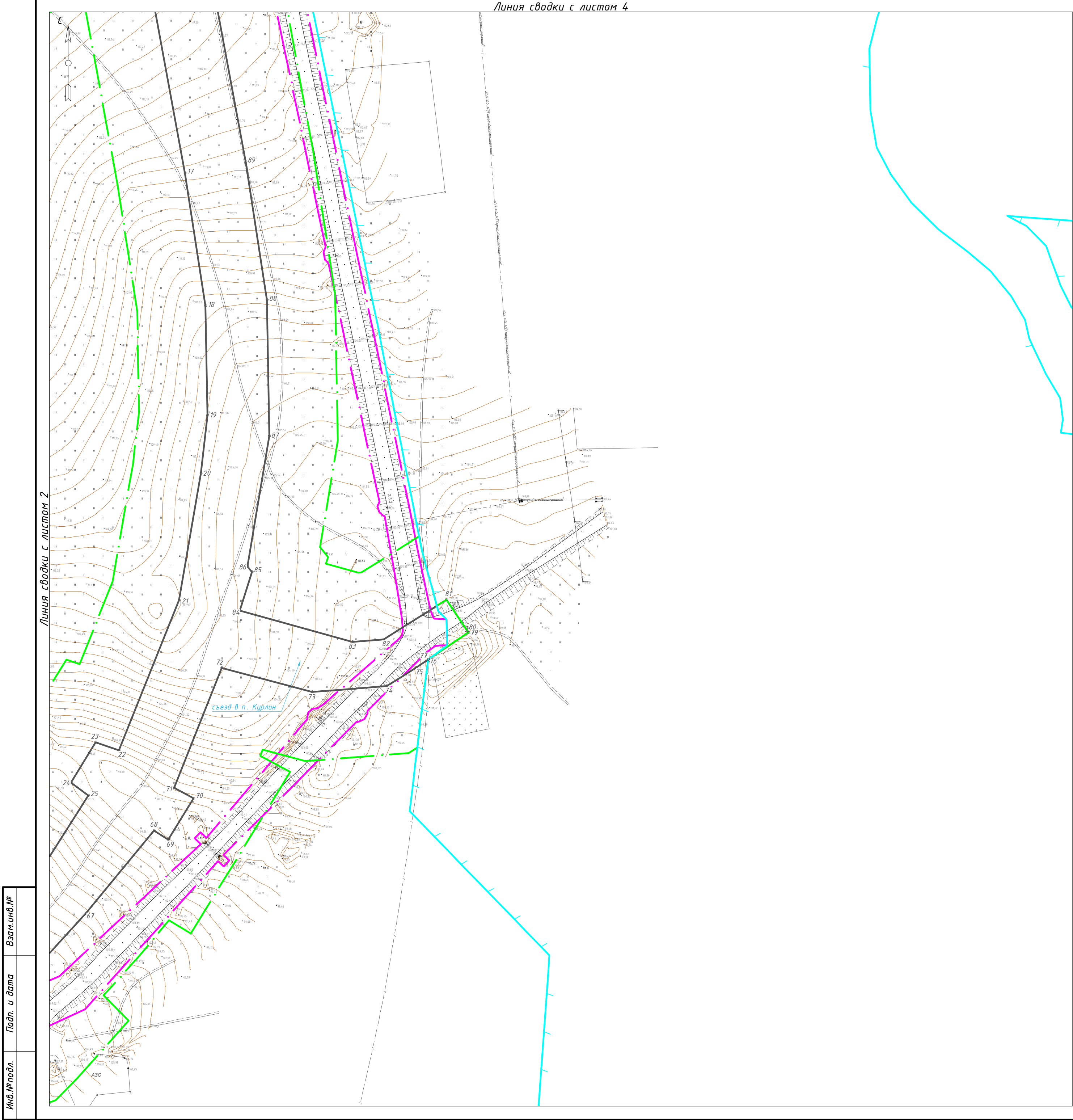
Размещение линейных объектов, подлежащих реконструкции в связи с изменением их местоположения, проектом не предусмотрено.

В соответствии с Постановлением №564 от 12.05.2017 "Об утверждении Положения о составе и содержании проектов планировки территории, предусматривающих размещение одного или нескольких линейных объектов":

- существующие (ранее установленные в соответствии с законодательством Российской Федерации), отменяемые красные линии отсутствуют.
- существующие точки и точки изменения описания красных линий не отображены, в связи с тем, что отсутствуют существующие красные линии.

Условные обозначения					
— устанавливаемые красные линии					
— границы территории, в отношении которой осуществляется подготовка проекта планировки					
— границы существующих элементов планировочной структуры					
o1 — характерные точки устанавливаемой красной линии					
— граница населенного пункта					

331-22.03.01-ППиМТ							
Реконструкция автомобильной дороги Таловое – Курлин на участке Курлин-Большой Зайкин в Первомайском районе Оренбургской области							
Изм.	Кол. уч.	Лист	№ док.	Подп.	Дата		
Проверил	Пигарев	12.22					
Разработал	Файзуллин	12.22					
Документация по планировке территории. Основная часть проекта планировки территории. Графическая часть					Стадия	Лист	Листов
					П	1	24
Чертеж красных линий					000 "Региональный кадастровый центр"		
М1:2000							



С

Схема сводки листов

Примечания:

Перечень координат характерных точек красных линий в форме таблицы приведена приложением к чертежу красных линий.

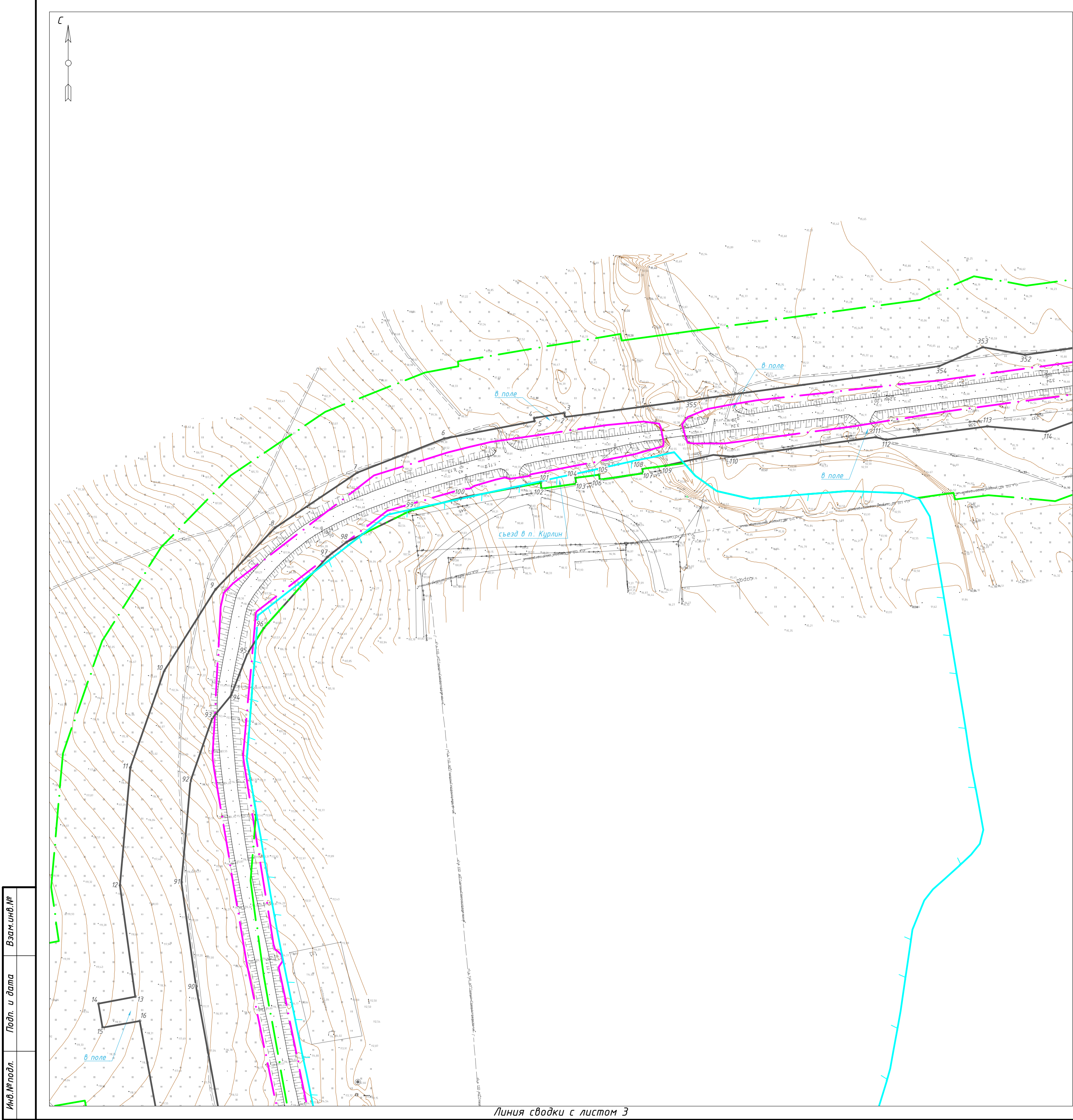
Размещение линейных объектов, подлежащих реконструкции в связи с изменением их местоположения, проектом не предусмотрено.

В соответствии с Постановлением №564 от 12.05.2017 "Об утверждении Положения о составе и содержании проектов планировки территории, предусматривающих размещение одного или нескольких линейных объектов":

- существующие (ранее установленные в соответствии с законодательством Российской Федерации), отменяемые красные линии отсутствуют.
- существующие точки и точки изменения описания красных линий не отображены, в связи с тем, что отсутствуют существующие красные линии.

Условные обозначения					
- устанавливаемые красные линии					
- границы территории, в отношении которой осуществляется подготовка проекта планировки					
- границы существующих элементов планировочной структуры					
- характерные точки устанавливаемой красной линии					
- граница населенного пункта					

331-22.03.01-ППиМТ					
Реконструкция автомобильной дороги Таловое - Курлин на участке Курлин-Большой Зайкин в Первомайском районе Оренбургской области					
Изм.	Кол. уч.	Лист	№ док.	Подп.	Дата
Проверил	Пигарев				12.22
Документация по планировке территории. Основная часть проекта планировки территории. Графическая часть					
Стадия					
Лист					
Листов					
П					
З					
24					
Чертеж красных линий					
000 "Региональный кадастровый центр"					
М1:2000					
Разработал					
Файзуллин					
12.22					



С

Схема сводки листов

1	2	3	4	5	6	7	8	9	10	11	12	13	14	15	16	17	18	19	20	21	22	23	24
---	---	---	---	---	---	---	---	---	----	----	----	----	----	----	----	----	----	----	----	----	----	----	----

Примечания:

Перечень координат характерных точек красных линий в форме таблицы приведена приложением к чертежу красных линий.

Размещение линейных объектов, подлежащих реконструкции в связи с изменением их местоположения, проектом не предусмотрено.

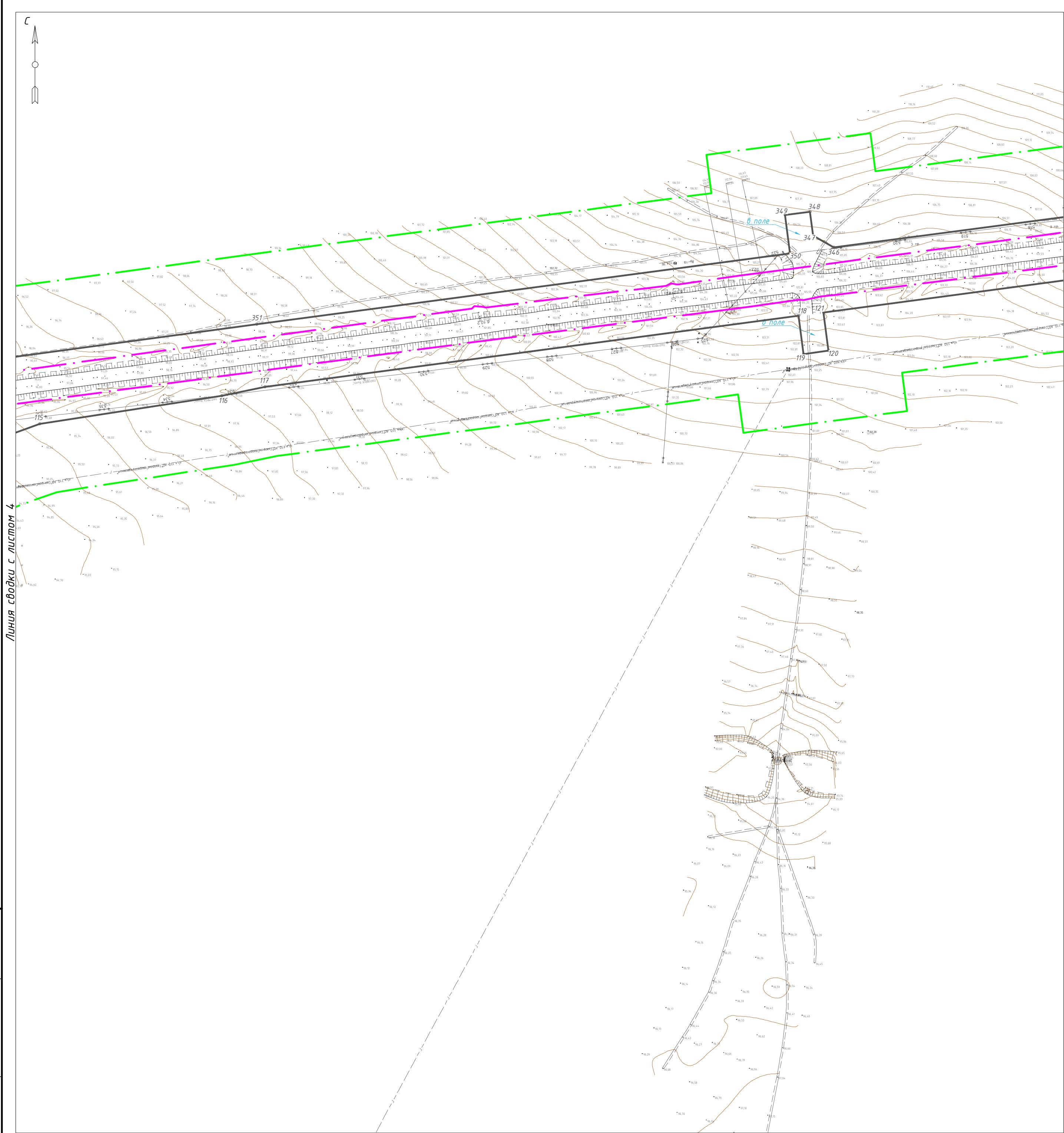
В соответствии с Постановлением №564 от 12.05.2017 "Об утверждении Положения о составе и содержании проектов планировки территории, предусматривающих размещение одного или нескольких линейных объектов":

- существующие (ранее установленные в соответствии с законодательством Российской Федерации), отменяемые красные линии отсутствуют.
- существующие точки и точки изменения описания красных линий не отображены, в связи с тем, что отсутствуют существующие красные линии.

Условные обозначения

—	- устанавливаемые красные линии
— · —	- границы территории, в отношении которой осуществляется подготовка проекта планировки
— · — · —	- границы существующих элементов планировочной структуры
o1	- характерные точки устанавливаемой красной линии
—	- граница населенного пункта

						331-22.03.01-ППиМТ			
						Реконструкция автомобильной дороги Таловое - Курлин на участке Курлин-Большой Зайкин в Первомайском районе Оренбургской области			
Изм.	Кол. уч.	Лист	№ док.	Подп.	Дата				
Проверил	Пигарев				12.22	Документация по планировке территории. Основная часть проекта планировки территории. Графическая часть	Стадия	Лист	Листов
							П	4	24
Разработал	Файзуллин				12.22	Чертеж красных линий	000 "Региональный кадастровый центр"		
						M1:2000			



С

↑

○

↑

Схема сводки листов

1

2

3

4

5

6

7

8

9

10

11

12

13

14

15

16

17

18

19

20

21

22

23

24

Примечания:

Перечень координат характерных точек красных линий в форме таблицы приведена приложением к чертежу красных линий.

Размещение линейных объектов, подлежащих реконструкции в связи с изменением их местоположения, проектом не предусмотрено.

В соответствии с Постановлением №564 от 12.05.2017 "Об утверждении Положения о составе и содержании проектов планировки территории, предусматривающих размещение одного или нескольких линейных объектов":

- существующие (ранее установленные в соответствии с законодательством Российской Федерации), отменяемые красные линии отсутствуют.
- существующие точки и точки изменения описания красных линий не отображены, в связи с тем, что отсутствуют существующие красные линии.

Условные обозначения					
— — — — —					
— — — — —					
— — — — —					
o1					
— — — — —					

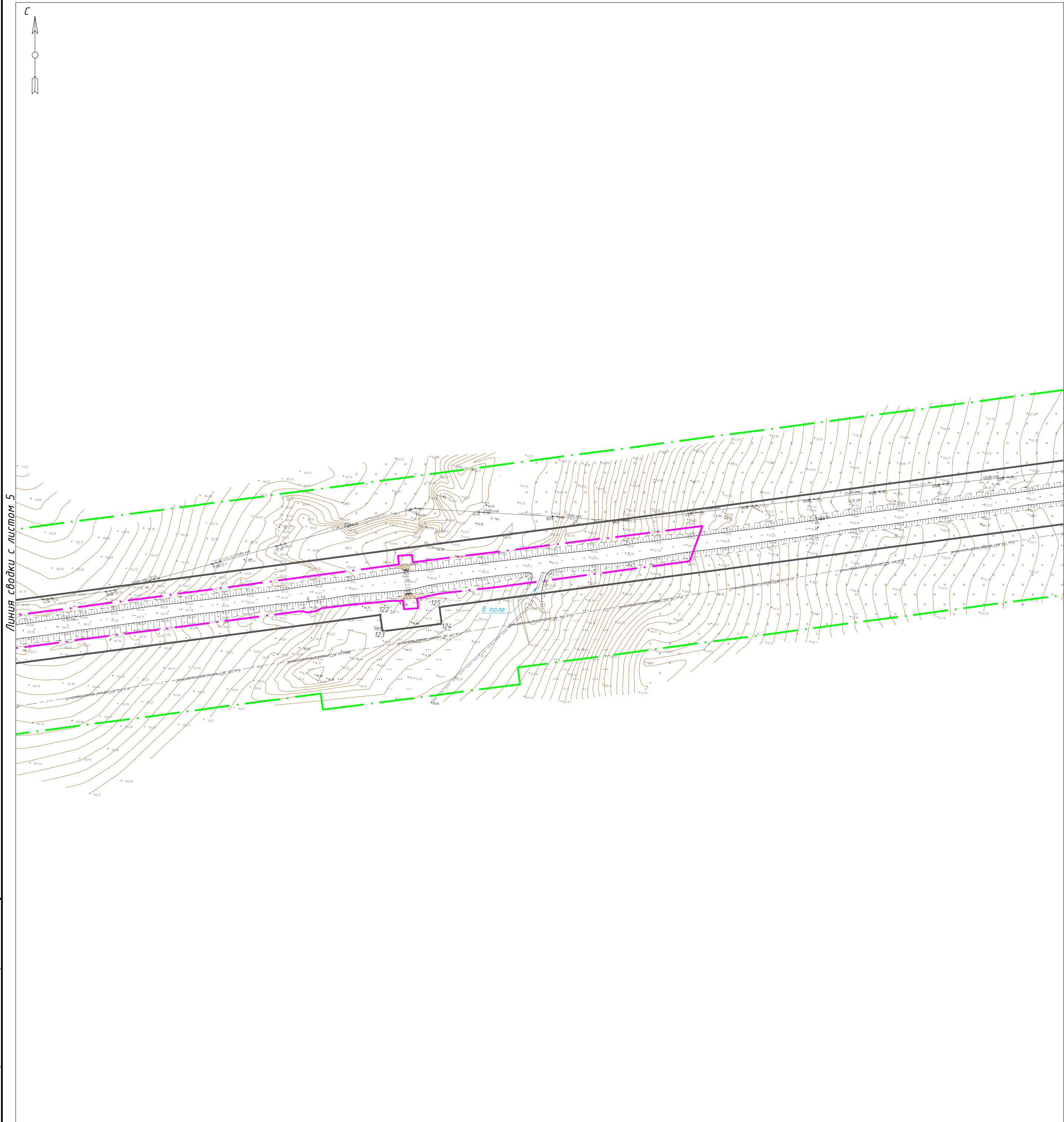
331-22.03.01-ППиМТ					
Реконструкция автомобильной дороги Таловое – Курлин на участке Курлин-Большой Зайкин в Первомайском районе Оренбургской области					
Изм.	Кол. уч.	Лист	№ док.	Подп.	Дата
Проверил	Пигарев	12.22			
Разработал	Файзуллин	12.22			

Документация по планировке территории.	Стадия	Лист	Листов
Основная часть проекта планировки территории.	П	5	24
Графическая часть			

Чертеж красных линий

000 "Региональный кадастровый центр"

M1:2000



С

↑

○

↑

Схема сводки листов

1

2

3

4

5

6

7

8

9

10

11

12

13

14

15

16

17

18

19

20

21

22

23

24

Примечания:

Перечень координат характерных точек красных линий в форме таблицы приведена приложением к чертежу красных линий.

Размещение линейных объектов, подлежащих реконструкции в связи с изменением их местоположения, проектом не предусмотрено.


В соответствии с Постановлением №564 от 12.05.2017 "Об утверждении Положения о составе и содержании проектов планировки территории, предусматривающих размещение одного или нескольких линейных объектов":

- существующие (ранее установленные в соответствии с законодательством Российской Федерации), отменяемые красные линии отсутствуют.
- существующие точки и точки изменения описания красных линий не отображены, в связи с тем, что отсутствуют существующие красные линии.

Условные обозначения					
	- устанавливаемые красные линии				
	- границы территории, в отношении которой осуществляется подготовка проекта планировки				
	- границы существующих элементов планировочной структуры				
	- характерные точки устанавливаемой красной линии				
	- граница населенного пункта				

						331-22.03.01-ППиМТ				
						Реконструкция автомобильной дороги Таловое - Курлин на участке Курлин-Большой Зайкин в Первомайском районе Оренбургской области				
Изм.	Кол. уч.	Лист	№ док.	Подп.	Дата					
Проверил		Пигарев			12.22	Документация по планировке территории. Основная часть проекта планировки территории. Графическая часть		Стадия	Лист	Листов
								П	6	24
Разработал		Файзуллин			12.22	Чертеж красных линий		ООО "Региональный кадастровый центр"		
						М1:2000				

Линия сводки с листом 6



Линия сводки с листом 8

С

↑

○

↑

Схема сводки листов

1

2

3

4

5

6

7

8

9

10

11

12

13

14

15

16

17

18

19

20

21

22

23

24

Примечания:

Перечень координат характерных точек красных линий в форме таблицы приведена приложением к чертежу красных линий.


Размещение линейных объектов, подлежащих реконструкции в связи с изменением их местоположения, проектом не предусмотрено.

В соответствии с Постановлением №564 от 12.05.2017 “Об утверждении Положения о составе и содержании проектов планировки территории, предусматривающих размещение одного или нескольких линейных объектов”:

- существующие (ранее установленные в соответствии с законодательством Российской Федерации), отменяемые красные линии отсутствуют.
- существующие точки и точки изменения описания красных линий не отображены, в связи с тем, что отсутствуют существующие красные линии.

Условные обозначения					
	- устанавливаемые красные линии				
	- границы территории, в отношении которой осуществляется подготовка проекта планировки				
	- границы существующих элементов планировочной структуры				
	- характерные точки устанавливаемой красной линии				
	- граница населенного пункта				

						331-22.03.01-ППиМТ			
						Реконструкция автомобильной дороги Таловое – Курлин на участке Курлин-Большой Зайкин в Первомайском районе Оренбургской области			
Изм.	Кол. уч.	Лист	№ док.	Подп.	Дата				
Проверил	Пигарев		12.22			Документация по планировке территории. Основная часть проекта планировки территории. Графическая часть	Стадия	Лист	Листов
							П	7	24
Разработал	Файзуллин		12.22			Чертеж красных линий	ООО “Региональный кадастровый центр”		
						M1:2000			



С

↑

○

↑

Схема сводки листов

1

2

3

4

5

6

7

8

9

10

11

12

13

14

15

16

17

18

19

20

21

22

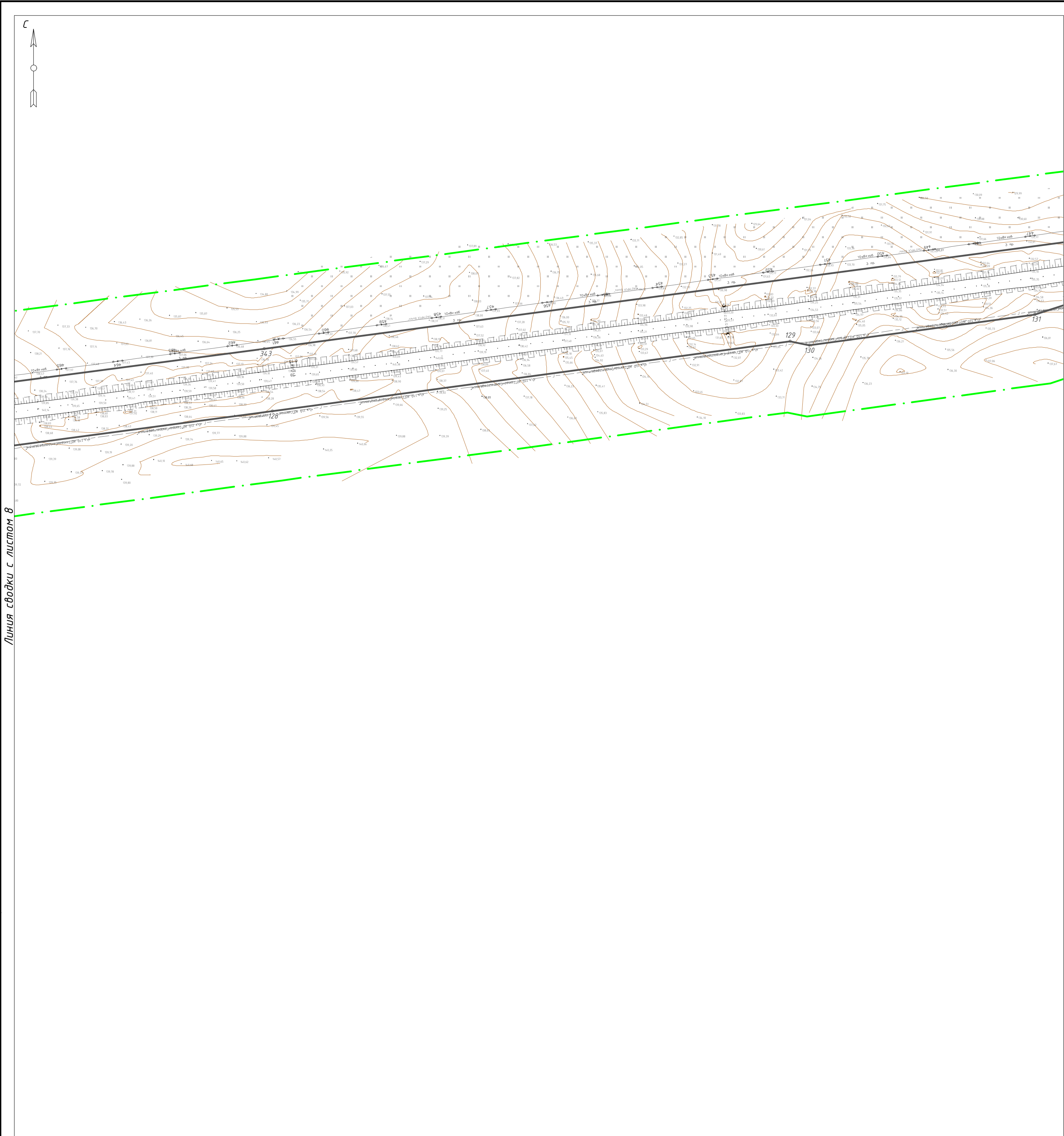
23

24

Примечания:
Перечень координат характерных точек красных линий в форме таблицы приведена приложением к чертежу красных линий.
Размещение линейных объектов, подлежащих реконструкции в связи с изменением их местоположения, проектом не предусмотрено.
В соответствии с Постановлением №564 от 12.05.2017 “Об утверждении Положения о составе и содержании проектов планировки территории, предусматривающих размещение одного или нескольких линейных объектов”:
– существующие (ранее установленные в соответствии с законодательством Российской Федерации), отменяемые красные линии отсутствуют.
– существующие точки и точки изменения описания красных линий не отображены, в связи с тем, что отсутствуют существующие красные линии.

Условные обозначения					
	– устанавливаемые красные линии				
	– границы территории, в отношении которой осуществляется подготовка проекта планировки				
	– границы существующих элементов планировочной структуры				
	– характерные точки устанавливаемой красной линии				
	– граница населенного пункта				

						331-22.03.01-ППиМТ				
						Реконструкция автомобильной дороги Таловое – Курлин на участке Курлин-Большой Зайкин в Первомайском районе Оренбургской области				
Изм.	Кол. уч.	Лист	№ док.	Подп.	Дата					
Проверил	Пигарев				12.22	Документация по планировке территории. Основная часть проекта планировки территории. Графическая часть		Стадия П	Лист 8	Листов 24
Разработал	Файзуллин				12.22	Чертеж красных линий		ООО “Региональный кадастровый центр”		
						М1:2000				



С

↑

○

↑

Схема сводки листов

1

2

3

4

5

6

7

8

9

10

11

12

13

14

15

16

17

18

19

20

21

22

23

24

Примечания:

Перечень координат характерных точек красных линий в форме таблицы приведена приложением к чертежу красных линий.

Размещение линейных объектов, подлежащих реконструкции в связи с изменением их местоположения, проектом не предусмотрено.

В соответствии с Постановлением №564 от 12.05.2017 "Об утверждении Положения о составе и содержании проектов планировки территории, предусматривающих размещение одного или нескольких линейных объектов":

- существующие (ранее установленные в соответствии с законодательством Российской Федерации), отменяемые красные линии отсутствуют.
- существующие точки и точки изменения описания красных линий не отображены, в связи с тем, что отсутствуют существующие красные линии.

Условные обозначения					
	- устанавливаемые красные линии				
	- границы территории, в отношении которой осуществляется подготовка проекта планировки				
	- границы существующих элементов планировочной структуры				
	- характерные точки устанавливаемой красной линии				
	- граница населенного пункта				

						331-22.03.01-ППиМТ				
						Реконструкция автомобильной дороги Таловое - Курлин на участке Курлин-Большой Зайкин в Первомайском районе Оренбургской области				
Изм.	Кол. уч.	Лист	№ док.	Подп.	Дата					
Проверил		Пигарев			12.22	Документация по планировке территории. Основная часть проекта планировки территории. Графическая часть		Стадия	Лист	Листов
						Чертеж красных линий		п	9	24
Разработал		Файзуллин			12.22	М1:2000		ООО "Региональный кадастровый центр"		




Схема сводки листов

Примечания:

Перечень координат характерных точек красных линий в форме таблицы приведена приложением к чертежу красных линий.

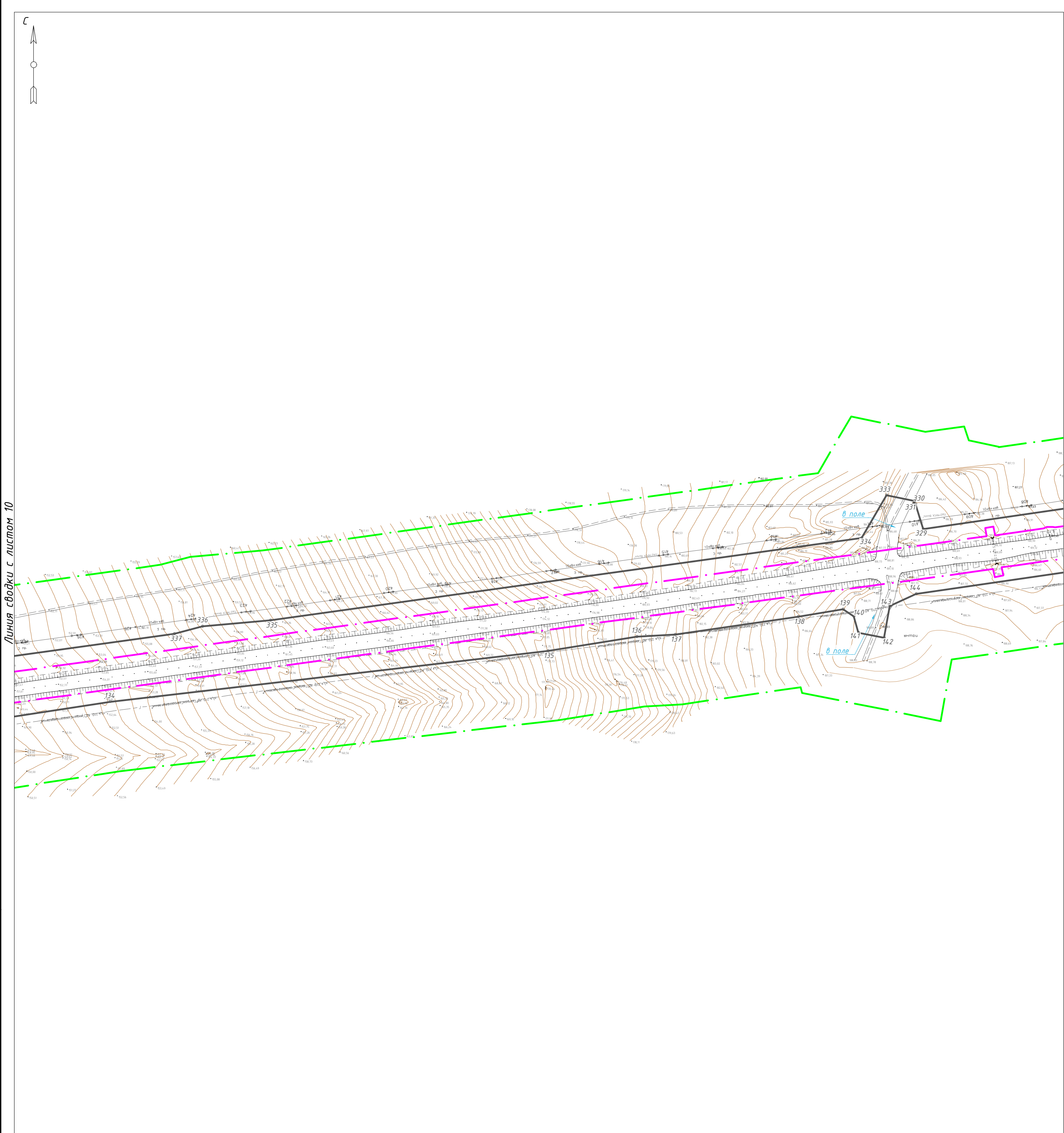
Размещение линейных объектов, подлежащих реконструкции в связи с изменением их местоположения, проектом не предусмотрено.

В соответствии с Постановлением №564 от 12.05.2017 "Об утверждении Положения о составе и содержании проектов планировки территории, предусматривающих размещение одного или нескольких линейных объектов":

- существующие (ранее установленные в соответствии с законодательством Российской Федерации), отменяемые красные линии отсутствуют.
- существующие точки и точки изменения описания красных линий не отображены, в связи с тем, что отсутствуют существующие красные линии.

Условные обозначения					
	- устанавливаемые красные линии				
	- границы территории, в отношении которой осуществляется подготовка проекта планировки				
	- границы существующих элементов планировочной структуры				
	- характерные точки устанавливаемой красной линии				
	- граница населенного пункта				

						331-22.03.01-ППиМТ					
						Реконструкция автомобильной дороги Таловое - Курлин на участке Курлин-Большой Зайкин в Первомайском районе Оренбургской области					
Изм.	Кол. уч.	Лист	№ док.	Подп.	Дата						
Проверил	Пигарев				12.22	Документация по планировке территории. Основная часть проекта планировки территории. Графическая часть			Стадия П	Лист 10	Листов 24
Разработал	Файзуллин				12.22	Чертеж красных линий			000 "Региональный кадастровый центр"		
						М1:2000					



С

↑

○

↑

Схема сводки листов

1

2

3

4

5

6

7

8

9

10

11

12

13

14

15

16

17

18

19

20

21

22

23

24

Примечания:

Перечень координат характерных точек красных линий в форме таблицы приведена приложением к чертежу красных линий.

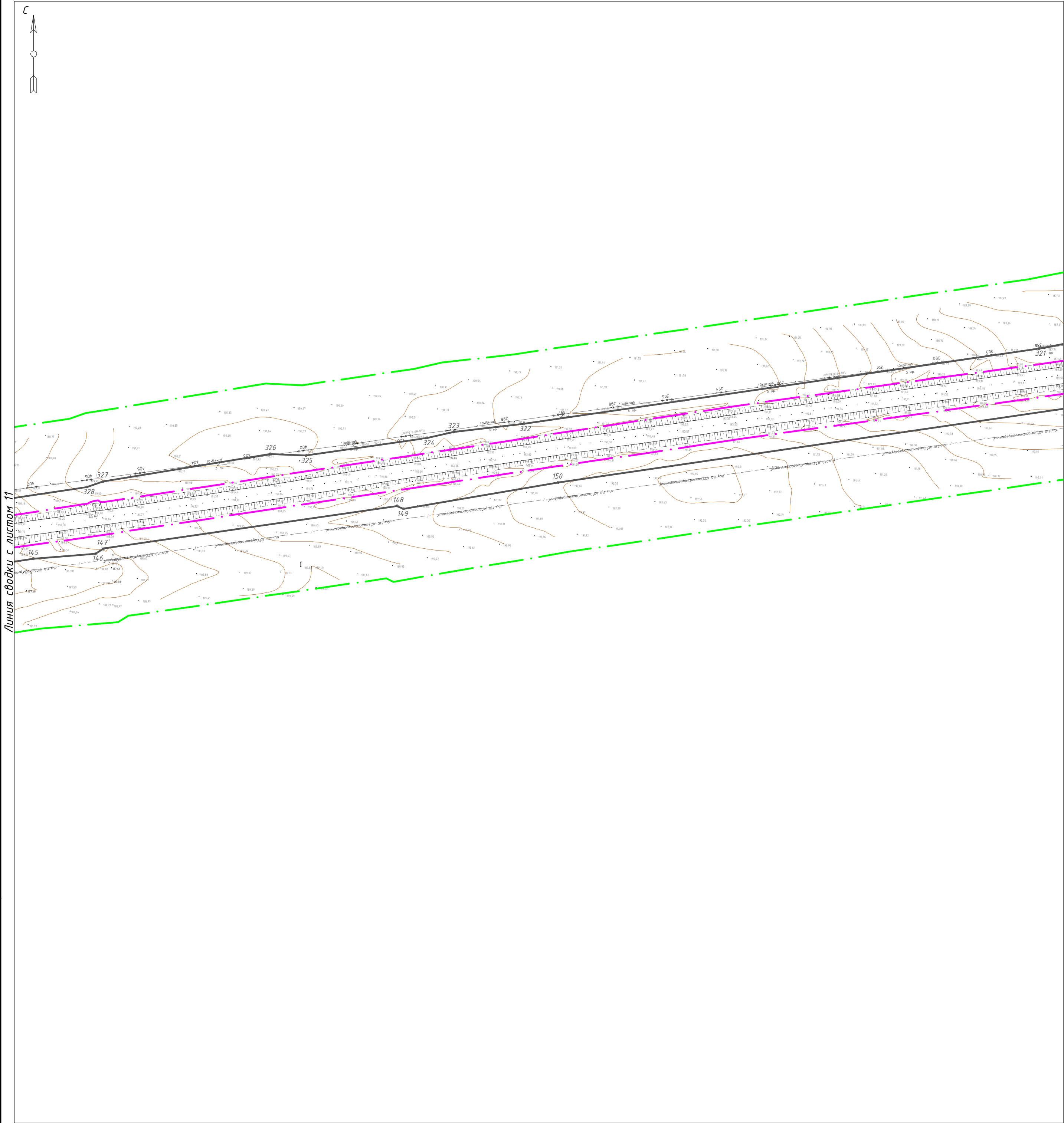
Размещение линейных объектов, подлежащих реконструкции в связи с изменением их местоположения, проектом не предусмотрено.

В соответствии с Постановлением №564 от 12.05.2017 “Об утверждении Положения о составе и содержании проектов планировки территории, предусматривающих размещение одного или нескольких линейных объектов”:

- существующие (ранее установленные в соответствии с законодательством Российской Федерации), отменяемые красные линии отсутствуют.
- существующие точки и точки изменения описания красных линий не отображены, в связи с тем, что отсутствуют существующие красные линии.

Условные обозначения					
	– устанавливаемые красные линии				
	– границы территории, в отношении которой осуществляется подготовка проекта планировки				
	– границы существующих элементов планировочной структуры				
	– характерные точки устанавливаемой красной линии				
	– граница населенного пункта				

						331-22.03.01-ППиМТ				
						Реконструкция автомобильной дороги Таловое – Курлин на участке Курлин-Большой Зайкин в Первомайском районе Оренбургской области				
Изм.	Кол. уч.	Лист	№ док.	Подп.	Дата					
Проверил		Пигарев			12.22	Документация по планировке территории. Основная часть проекта планировки территории. Графическая часть		Стадия	Лист	Листов
								П	11	24
Разработал		Файзуллин			12.22	Чертеж красных линий		ООО “Региональный кадастровый центр”		
						М1:2000				



С

↑

○

↑

Схема сводки листов

1

2

3

4

5

6

7

8

9

10

11

12

13

14

15

16

17

18

19

20

21

22

23

24

Примечания:

Перечень координат характерных точек красных линий в форме таблицы приведена приложением к чертежу красных линий.

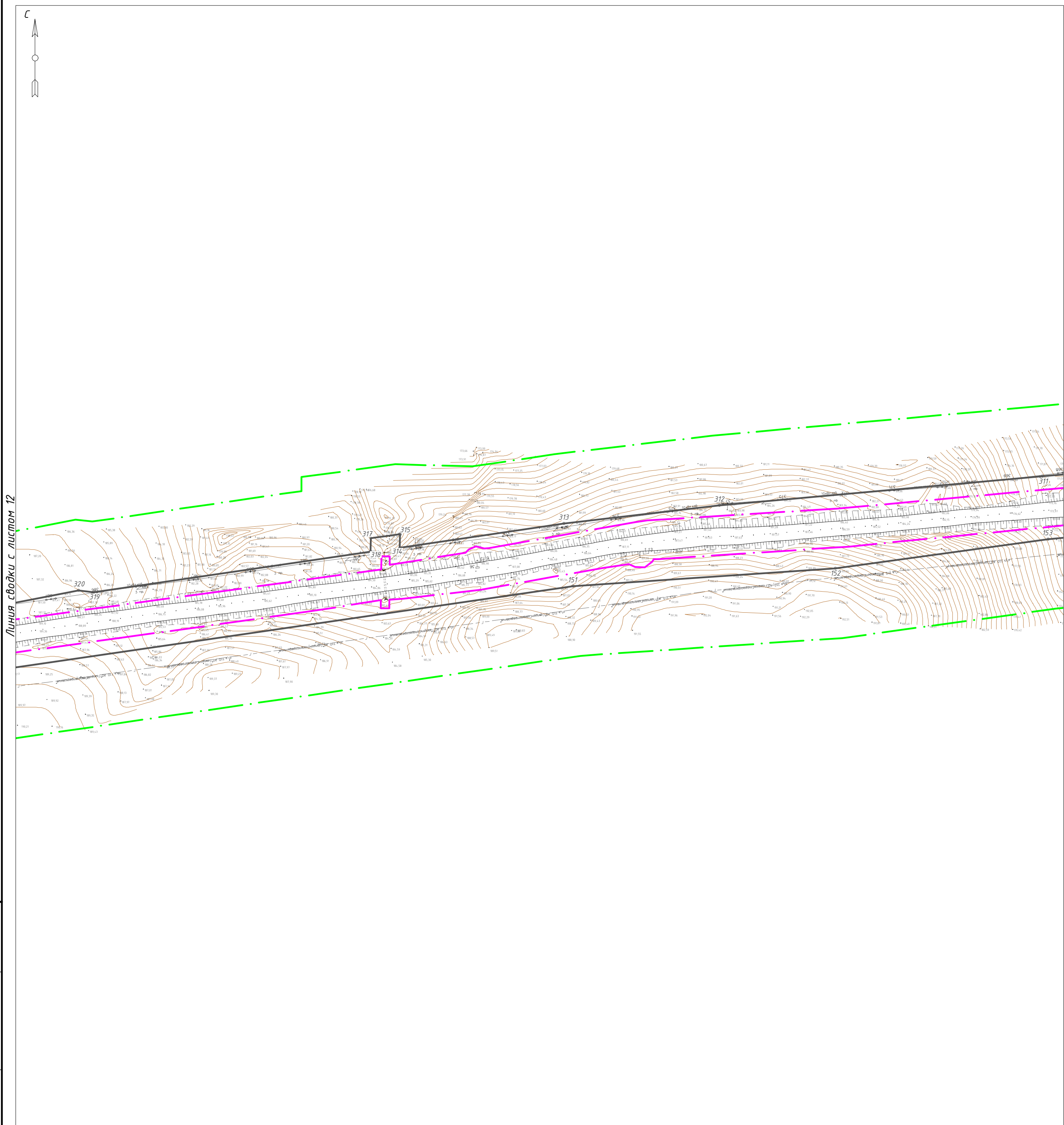
Размещение линейных объектов, подлежащих реконструкции в связи с изменением их местоположения, проектом не предусмотрено.

В соответствии с Постановлением №564 от 12.05.2017 “Об утверждении Положения о составе и содержании проектов планировки территории, предусматривающих размещение одного или нескольких линейных объектов”:

- существующие (ранее установленные в соответствии с законодательством Российской Федерации), отменяемые красные линии отсутствуют.
- существующие точки и точки изменения описания красных линий не отображены, в связи с тем, что отсутствуют существующие красные линии.

Условные обозначения					
	– устанавливаемые красные линии				
	– границы территории, в отношении которой осуществляется подготовка проекта планировки				
	– границы существующих элементов планировочной структуры				
	– характерные точки устанавливаемой красной линии				
	– граница населенного пункта				

						331-22.03.01-ППиМТ				
						Реконструкция автомобильной дороги Таловое – Курлин на участке Курлин-Большой Зайкин в Первомайском районе Оренбургской области				
Изм.	Кол. уч.	Лист	№ док.	Подп.	Дата					
Проверил		Пигарев			12.22	Документация по планировке территории. Основная часть проекта планировки территории. Графическая часть		Стадия П	Лист 12	Листов 24
						Чертеж красных линий		ООО “Региональный кадастровый центр”		
Разработал		Файзуллин			12.22	М1:2000				



С

↑

○

↓

Схема сводки листов

1

2

3

4

5

6

7

8

9

10

11

12

13

14

15

16

17

18

19

20

21

22

23

24

Примечания:

Перечень координат характерных точек красных линий в форме таблицы приведена приложением к чертежу красных линий.

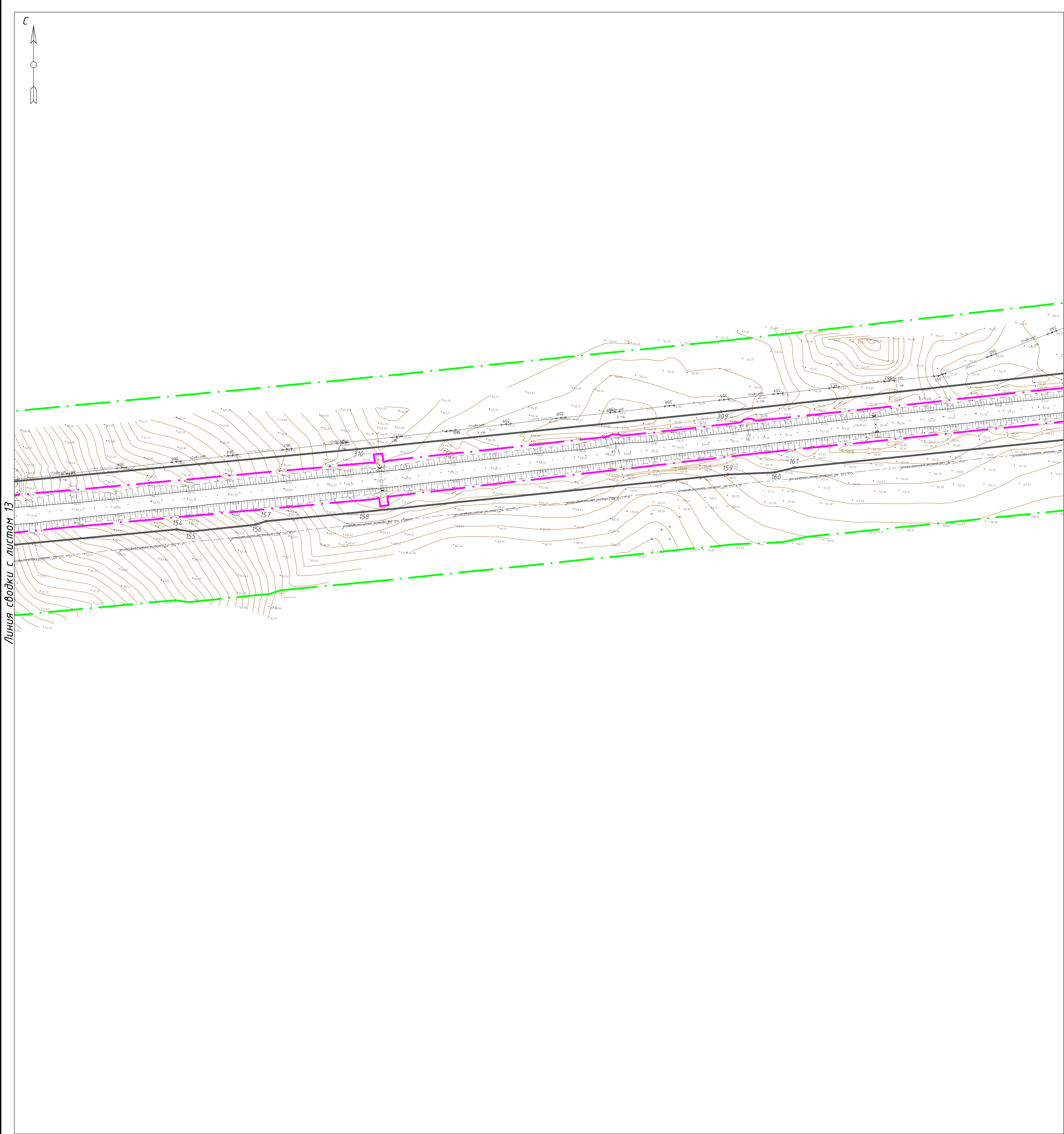
Размещение линейных объектов, подлежащих реконструкции в связи с изменением их местоположения, проектом не предусмотрено.

В соответствии с Постановлением №564 от 12.05.2017 "Об утверждении Положения о составе и содержании проектов планировки территории, предусматривающих размещение одного или нескольких линейных объектов":

- существующие (ранее установленные в соответствии с законодательством Российской Федерации), отменяемые красные линии отсутствуют.
- существующие точки и точки изменения описания красных линий не отображены, в связи с тем, что отсутствуют существующие красные линии.

Условные обозначения					
	- устанавливаемые красные линии				
	- границы территории, в отношении которой осуществляется подготовка проекта планировки				
	- границы существующих элементов планировочной структуры				
	- характерные точки устанавливаемой красной линии				
	- граница населенного пункта				

						331-22.03.01-ППиМТ				
						Реконструкция автомобильной дороги Таловое - Курлин на участке Курлин-Большой Зайкин в Первомайском районе Оренбургской области				
Изм.	Кол. уч.	Лист	№ док.	Подп.	Дата					
Проверил		Пигарев			12.22	Документация по планировке территории. Основная часть проекта планировки территории. Графическая часть		Стадия	Лист	Листов
								П	13	24
Разработал		Файзуллин			12.22	Чертеж красных линий		000 "Региональный кадастровый центр"		
						М1:2000				



С

↑

○

↑

Схема сводки листов

1

2

3

4

5

6

7

8

9

10

11

12

13

14

15

16

17

18

19

20

21

22

23

24

Примечания:

Перечень координат характерных точек красных линий в форме таблицы приведена приложением к чертежу красных линий.


Размещение линейных объектов, подлежащих реконструкции в связи с изменением их местоположения, проектом не предусмотрено.

В соответствии с Постановлением №564 от 12.05.2017 “Об утверждении Положения о составе и содержании проектов планировки территории, предусматривающих размещение одного или нескольких линейных объектов”:

- существующие (ранее установленные в соответствии с законодательством Российской Федерации), отменяемые красные линии отсутствуют.
- существующие точки и точки изменения описания красных линий не отображены, в связи с тем, что отсутствуют существующие красные линии.

Условные обозначения					
	– устанавливаемые красные линии				
	– границы территории, в отношении которой осуществляется подготовка проекта планировки				
	– границы существующих элементов планировочной структуры				
	– характерные точки устанавливаемой красной линии				
	– граница населенного пункта				

						331-22.03.01-ППиМТ			
						Реконструкция автомобильной дороги Таловое – Курлин на участке Курлин-Большой Зайкин в Первомайском районе Оренбургской области			
Изм.	Кол. уч.	Лист	№ док.	Подп.	Дата				
Проверил	Пигарев				12.22	Документация по планировке территории. Основная часть проекта планировки территории. Графическая часть			
						Стадия			
						Лист			
						Листов			
						П			
						14			
						24			
Разработал	Файзуллин				12.22	Чертеж красных линий			
						000 “Региональный кадастровый центр”			
						М1:2000			



С

↑

○

↑

Схема сводки листов

1

2

3

4

5

6

7

8

9

10

11

12

13

14

15

16

17

18

19

20

21

22

23

24

Примечания:

Перечень координат характерных точек красных линий в форме таблицы приведена приложением к чертежу красных линий.

Размещение линейных объектов, подлежащих реконструкции в связи с изменением их местоположения, проектом не предусмотрено.

В соответствии с Постановлением №564 от 12.05.2017 "Об утверждении Положения о составе и содержании проектов планировки территории, предусматривающих размещение одного или нескольких линейных объектов":

- существующие (ранее установленные в соответствии с законодательством Российской Федерации), отменяемые красные линии отсутствуют.
- существующие точки и точки изменения описания красных линий не отображены, в связи с тем, что отсутствуют существующие красные линии.

Условные обозначения					
	- устанавливаемые красные линии				
	- границы территории, в отношении которой осуществляется подготовка проекта планировки				
	- границы существующих элементов планировочной структуры				
	- характерные точки устанавливаемой красной линии				
	- граница населенного пункта				

						331-22.03.01-ППиМТ				
						Реконструкция автомобильной дороги Таловое - Курлин на участке Курлин-Большой Зайкин в Первомайском районе Оренбургской области				
Изм.	Кол. уч.	Лист	№ док.	Подп.	Дата					
Проверил	Пигарев				12.22	Документация по планировке территории. Основная часть проекта планировки территории. Графическая часть		Стадия	Лист	Листов
						Чертеж красных линий		П	15	24
Разработал	Файзуллин				12.22	M1:2000		ООО "Региональный кадастровый центр"		




Схема сводки листов

Примечания:

Перечень координат характерных точек красных линий в форме таблицы приведена приложением к чертежу красных линий.

Размещение линейных объектов, подлежащих реконструкции в связи с изменением их местоположения, проектом не предусмотрено.

В соответствии с Постановлением №564 от 12.05.2017 "Об утверждении Положения о составе и содержании проектов планировки территории, предусматривающих размещение одного или нескольких линейных объектов":

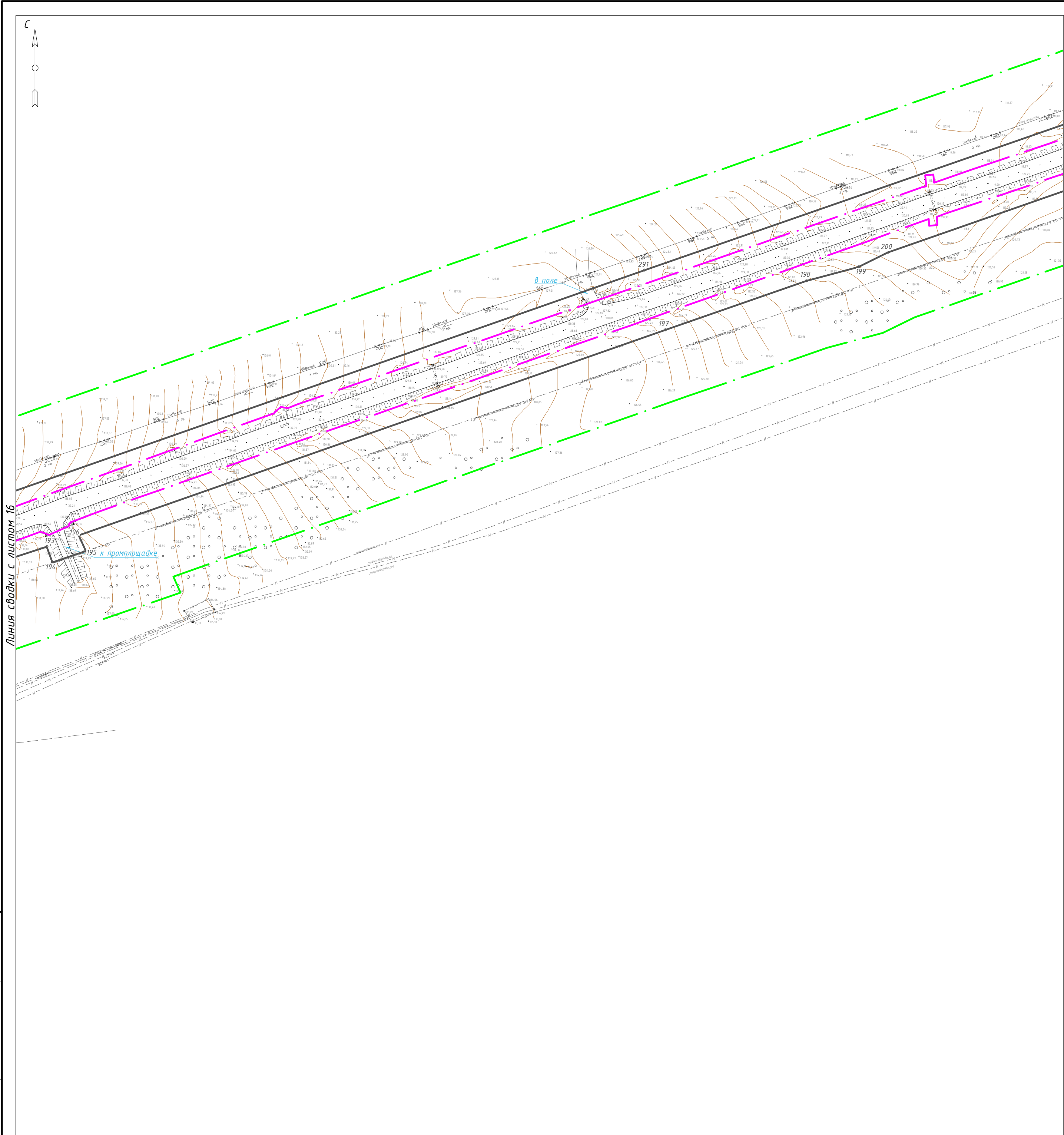
- существующие (ранее установленные в соответствии с законодательством Российской Федерации), отменяемые красные линии отсутствуют.
- существующие точки и точки изменения описания красных линий не отображены, в связи с тем, что отсутствуют существующие красные линии.

Условные обозначения					
	- устанавливаемые красные линии				
	- границы территории, в отношении которой осуществляется подготовка проекта планировки				
	- границы существующих элементов планировочной структуры				
	- характерные точки устанавливаемой красной линии				
	- граница населенного пункта				

331-22.03.01-ППиМТ					
Реконструкция автомобильной дороги Таловое - Курлин на участке Курлин-Большой Зайкин в Первомайском районе Оренбургской области					
Изм.	Кол. уч.	Лист	№ док.	Подп.	Дата
Проверил	Пигарев		12.22		
Документация по планировке территории. Основная часть проекта планировки территории. Графическая часть					
Чертеж красных линий					
Разработал	Файзуллин		12.22		
М1:2000					

Стадия	Лист	Листов
П	16	24

000 "Региональный кадастровый центр"



С

↑

○

↑

Схема сводки листов

1

2

3

4

5

6

7

8

9

10

11

12

13

14

15

16

17

18

19

20

21

22

23

24

Линия сводки с листом 16

Линия сводки с листом 18

Примечания:

Перечень координат характерных точек красных линий в форме таблицы приведена приложением к чертежу красных линий.

Размещение линейных объектов, подлежащих реконструкции в связи с изменением их местоположения, проектом не предусмотрено.

В соответствии с Постановлением №564 от 12.05.2017 “Об утверждении Положения о составе и содержании проектов планировки территории, предусматривающих размещение одного или нескольких линейных объектов”:

– существующие (ранее установленные в соответствии с законодательством Российской Федерации), отменяемые красные линии отсутствуют.

– существующие точки и точки изменения описания красных линий не отображены, в связи с тем, что отсутствуют существующие красные линии.

Условные обозначения					
	– устанавливаемые красные линии				
	– границы территории, в отношении которой осуществляется подготовка проекта планировки				
	– границы существующих элементов планировочной структуры				
	– характерные точки устанавливаемой красной линии				
	– граница населенного пункта				

						331-22.03.01-ППиМТ			
						Реконструкция автомобильной дороги Таловое – Курлин на участке Курлин-Большой Зайкин в Первомайском районе Оренбургской области			
Изм.	Кол. уч.	Лист	№ док.	Подп.	Дата		Стадия	Лист	Листов
Проверил		Пигарев			12.22	Документация по планировке территории. Основная часть проекта планировки территории. Графическая часть	П	17	24
						Чертеж красных линий	ООО “Региональный кадастровый центр”		
Разработал		Файзуллин			12.22	M1:2000			

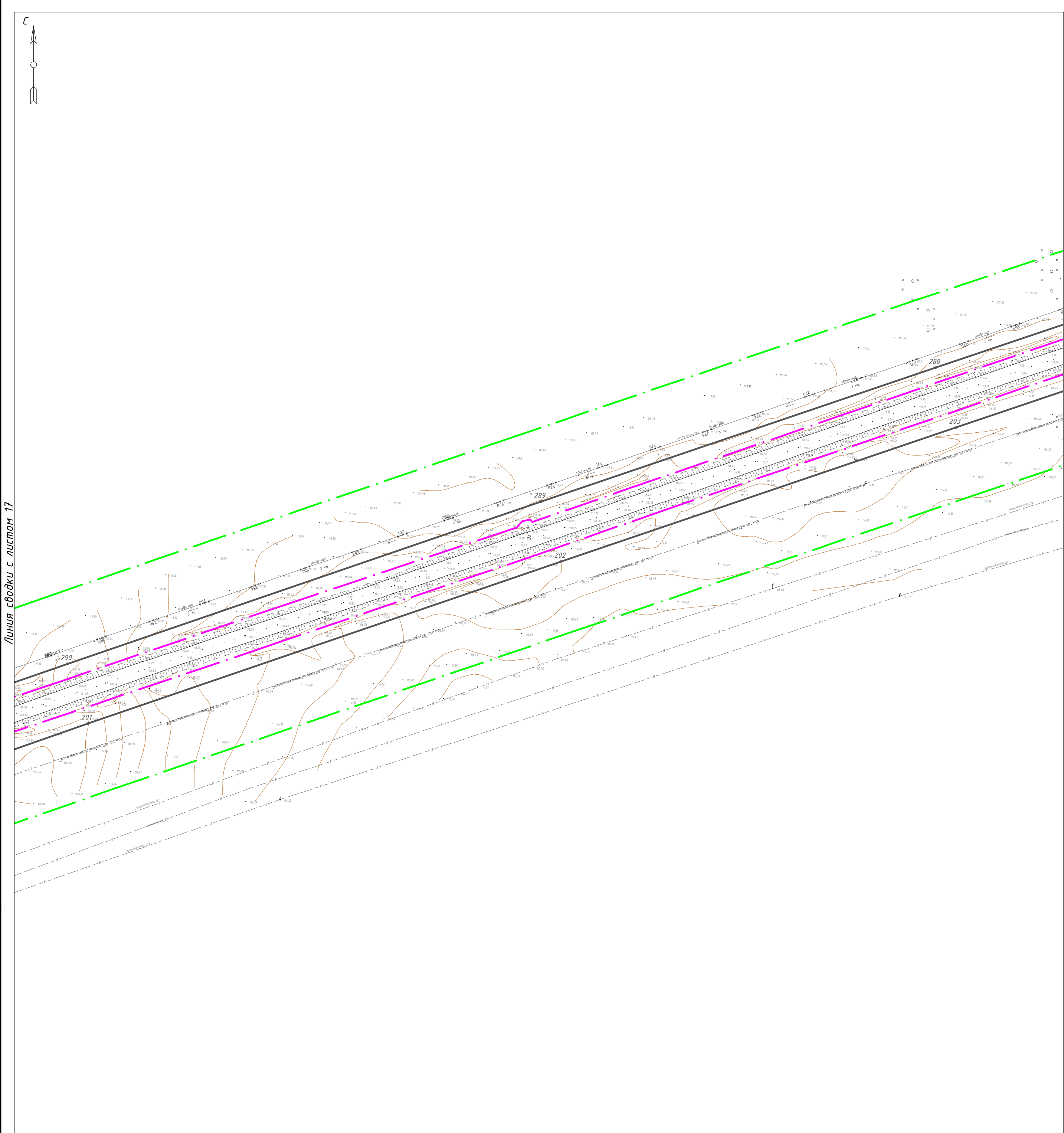


Схема сводки листов

1

2

3

4

5

6

7

8

9

10

11

12

13

14

15

16

17

18

19

20

21

22

23

24

Примечания:

Перечень координат характерных точек красных линий в форме таблицы приведена приложением к чертежу красных линий.


Размещение линейных объектов, подлежащих реконструкции в связи с изменением их местоположения, проектом не предусмотрено.

В соответствии с Постановлением №564 от 12.05.2017 "Об утверждении Положения о составе и содержании проектов планировки территории, предусматривающих размещение одного или нескольких линейных объектов":

- существующие (ранее установленные в соответствии с законодательством Российской Федерации), отменяемые красные линии отсутствуют.
- существующие точки и точки изменения описания красных линий не отображены, в связи с тем, что отсутствуют существующие красные линии.

Условные обозначения					
	- устанавливаемые красные линии				
	- границы территории, в отношении которой осуществляется подготовка проекта планировки				
	- границы существующих элементов планировочной структуры				
	- характерные точки устанавливаемой красной линии				
	- граница населенного пункта				

						331-22.03.01-ППиМТ				
						Реконструкция автомобильной дороги Таловое – Курлин на участке Курлин-Большой Зайкин в Первомайском районе Оренбургской области				
Изм.	Кол. уч.	Лист	№ док.	Подп.	Дата					
Проверил		Пигарев			12.22	Документация по планировке территории. Основная часть проекта планировки территории. Графическая часть		Стадия П	Лист 18	Листов 24
Разработал		Файзуллин			12.22	Чертеж красных линий		ООО "Региональный кадастровый центр"		
						М1:2000				



С

Схема сводки листов

1	2	3	4	5	6	7	8	9	10	11	12	13	14	15	16	17	18	19	20	21	22	23	24
---	---	---	---	---	---	---	---	---	----	----	----	----	----	----	----	----	----	----	----	----	----	----	----

Примечания:

Перечень координат характерных точек красных линий в форме таблицы приведена приложением к чертежу красных линий.

Размещение линейных объектов, подлежащих реконструкции в связи с изменением их местоположения, проектом не предусмотрено.

В соответствии с Постановлением №564 от 12.05.2017 "Об утверждении Положения о составе и содержании проектов планировки территории, предусматривающих размещение одного или нескольких линейных объектов":


- существующие (ранее установленные в соответствии с законодательством Российской Федерации), отменяемые красные линии отсутствуют.
- существующие точки и точки изменения описания красных линий не отображены, в связи с тем, что отсутствуют существующие красные линии.

Условные обозначения					
— устанавливаемые красные линии					
— границы территории, в отношении которой осуществляется подготовка проекта планировки					
— границы существующих элементов планировочной структуры					
o1 — характерные точки устанавливаемой красной линии					
— граница населенного пункта					

331-22.03.01-ППиМТ					
Реконструкция автомобильной дороги Талавое – Курлин на участке Курлин-Большой Зайкин в Первомайском районе Оренбургской области					
Изм.	Кол. уч.	Лист	№ док.	Подп.	Дата
Проверил	Пигарев				12.22
Документация по планировке территории. Основная часть проекта планировки территории. Графическая часть					
Чертеж красных линий					
Разработал	Файзуллин				12.22
М1:2000					

Стадия	Лист	Листов
П	19	24

ООО "Региональный кадастровый центр"



С

↑

○

↑

Схема сводки листов

1

2

3

4

5

6

7

8

9

10

11

12

13

14

15

16

17

18

19

20

21

22


23

24

Примечания:
Перечень координат характерных точек красных линий в форме таблицы приведена приложением к чертежу красных линий.
Размещение линейных объектов, подлежащих реконструкции в связи с изменением их местоположения, проектом не предусмотрено.
В соответствии с Постановлением №564 от 12.05.2017 "Об утверждении Положения о составе и содержании проектов планировки территории, предусматривающих размещение одного или нескольких линейных объектов":
- существующие (ранее установленные в соответствии с законодательством Российской Федерации), отменяемые красные линии отсутствуют.
- существующие точки и точки изменения описания красных линий не отображены, в связи с тем, что отсутствуют существующие красные линии.

Условные обозначения					
	- устанавливаемые красные линии				
	- границы территории, в отношении которой осуществляется подготовка проекта планировки				
	- границы существующих элементов планировочной структуры				
	- характерные точки устанавливаемой красной линии				
	- граница населенного пункта				

						331-22.03.01-ППиМТ				
						Реконструкция автомобильной дороги Таловое – Курлин на участке Курлин-Большой Зайкин в Первомайском районе Оренбургской области				
Изм.	Кол. уч.	Лист	№ док.	Подп.	Дата					
Проверил		Пигарев			12.22	Документация по планировке территории. Основная часть проекта планировки территории. Графическая часть		Стадия	Лист	Листов
								П	21	24
Разработал		Файзуллин			12.22	Чертеж красных линий		ООО "Региональный кадастровый центр"		
						М1:2000				



С

↑

○

↑

Схема сводки листов

1

2

3

4

5

6

7

8

9

10

11

12

13

14

15

16

17

18

19

20

21

22

23

24

Примечания:

Перечень координат характерных точек красных линий в форме таблицы приведена приложением к чертежу красных линий.

Размещение линейных объектов, подлежащих реконструкции в связи с изменением их местоположения, проектом не предусмотрено.

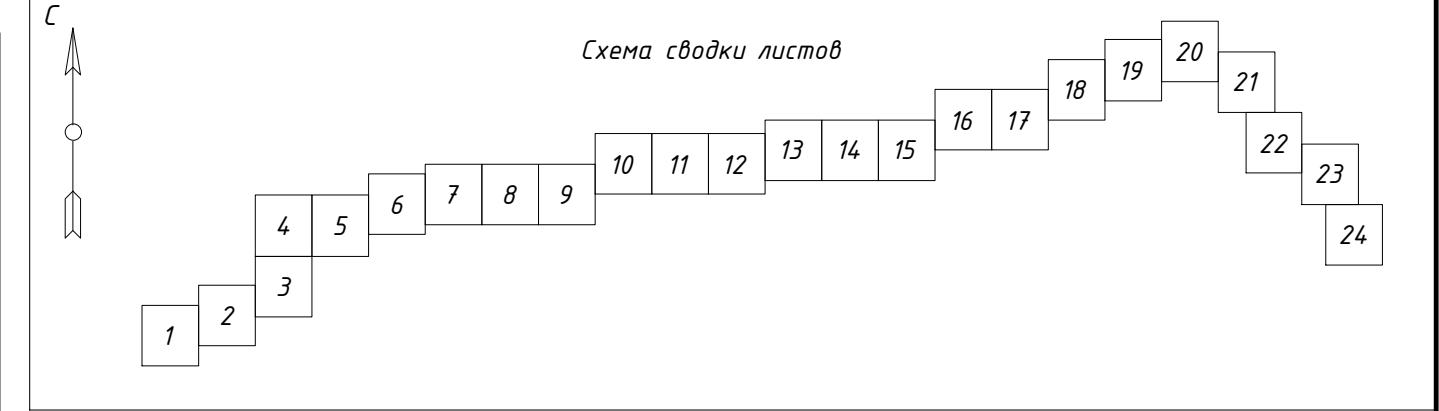

В соответствии с Постановлением №564 от 12.05.2017 “Об утверждении Положения о составе и содержании проектов планировки территории, предусматривающих размещение одного или нескольких линейных объектов”:

– существующие (ранее установленные в соответствии с законодательством Российской Федерации), отменяемые красные линии отсутствуют.

– существующие точки и точки изменения описания красных линий не отображены, в связи с тем, что отсутствуют существующие красные линии.

Условные обозначения					
	– устанавливаемые красные линии				
	– границы территории, в отношении которой осуществляется подготовка проекта планировки				
	– границы существующих элементов планировочной структуры				
	– характерные точки устанавливаемой красной линии				
	– граница населенного пункта				

						331-22.03.01-ППиМТ				
						Реконструкция автомобильной дороги Таловое – Курлин на участке Курлин-Большой Зайкин в Первомайском районе Оренбургской области				
Изм.	Кол. уч.	Лист	№ док.	Подп.	Дата					
Проверил		Пигарев			12.22	Документация по планировке территории. Основная часть проекта планировки территории. Графическая часть		Стадия	Лист	Листов
								П	23	24
Разработал		Файзуллин			12.22	Чертеж красных линий		ООО “Региональный кадастровый центр”		
						М1:2000				

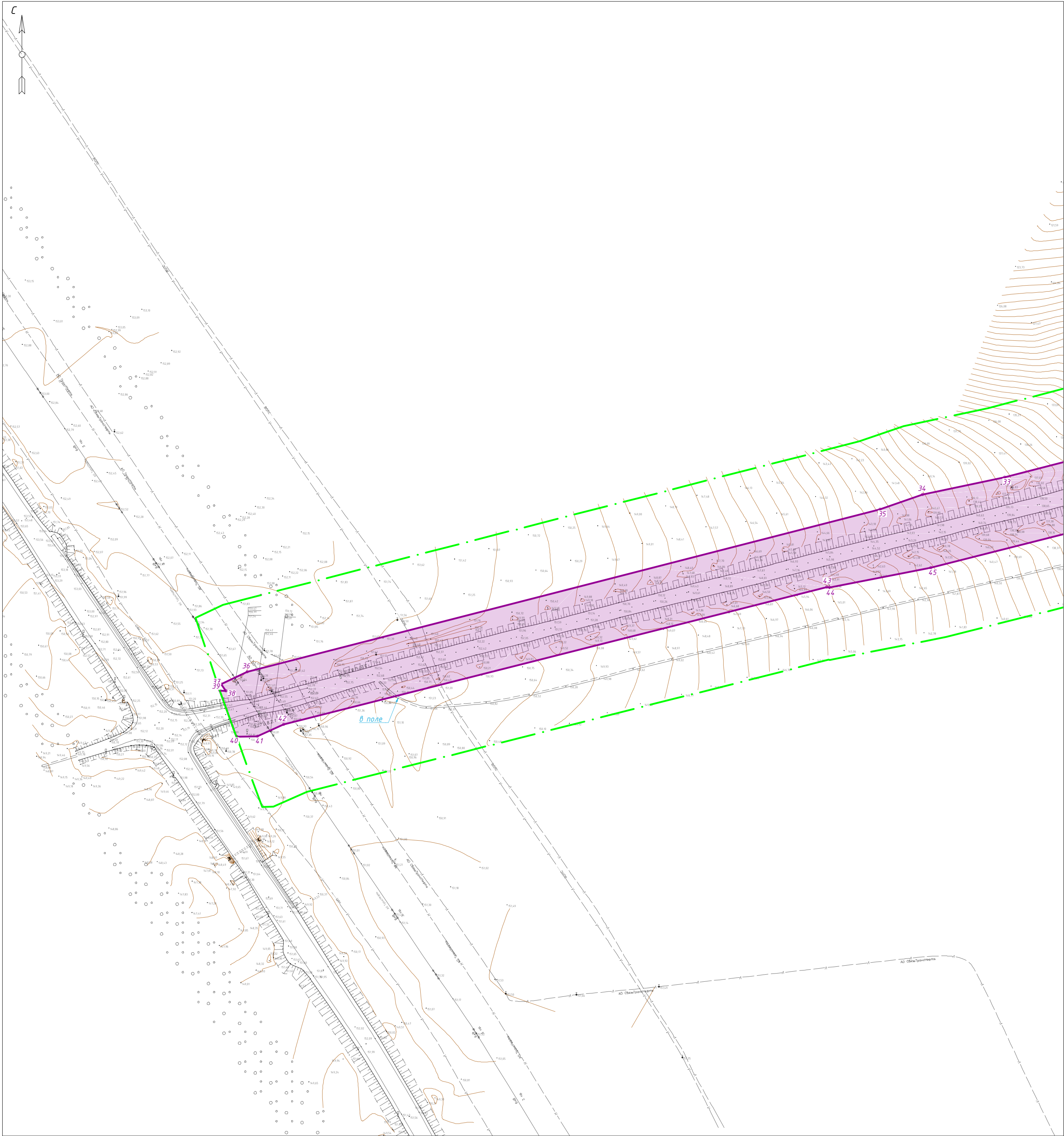


Примечания:
Перечень координат характерных точек красных линий в форме таблицы приведена приложением к чертежу красных линий.
Размещение линейных объектов, подлежащих реконструкции в связи с изменением их местоположения, проектом не предусмотрено.
В соответствии с Постановлением №564 от 12.05.2017 "Об утверждении Положения о составе и содержании проектов планировки территории, предусматривающих размещение одного или нескольких линейных объектов":
- существующие (ранее установленные в соответствии с законодательством Российской Федерации), отменяемые красные линии отсутствуют.
- существующие точки и точки изменения описания красных линий не отображены, в связи с тем, что отсутствуют существующие красные линии.

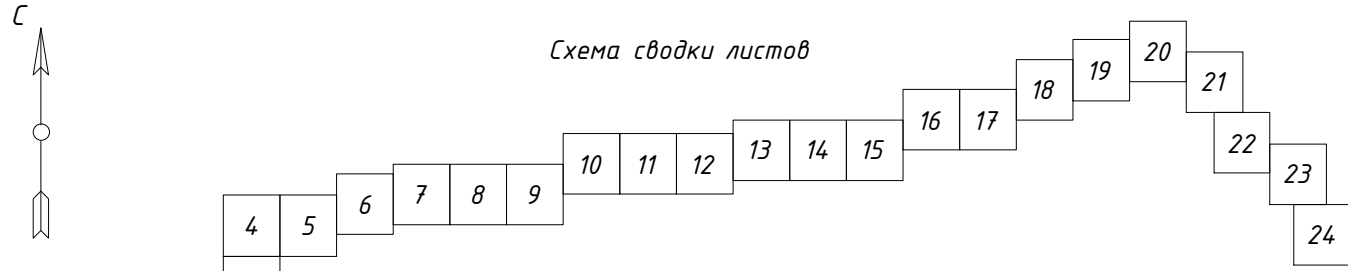
Условные обозначения					
<div><div></div><div>- устанавливаемые красные линии</div></div>					
<div><div><div></div><div></div></div><div>- границы территории, в отношении которой осуществляется подготовка проекта планировки</div></div>					
<div><div><div></div><div></div></div><div>- границы существующих элементов планировочной структуры</div></div>					
<div><div>o1</div><div>- характерные точки устанавливаемой красной линии</div></div>					
<div><div></div><div>- граница населенного пункта</div></div>					

						331-22.03.01-ППиМТ			
						Реконструкция автомобильной дороги Таловое – Курлин на участке Курлин-Большой Зайкин в Первомайском районе Оренбургской области			
Изм.	Кол. уч.	Лист	№ док.	Подп.	Дата				
						Документация по планировке территории. Основная часть проекта планировки территории. Графическая часть			
Проверил	Пигарев				12.22	Стадия	Лист	Листов	
						П	24	24	
Разработал	Файзуллин				12.22	Чертеж красных линий			
М1:2000						ООО "Региональный кадастровый центр"			

Инв. № подл.	Подп. и дата	Взам. инв. №

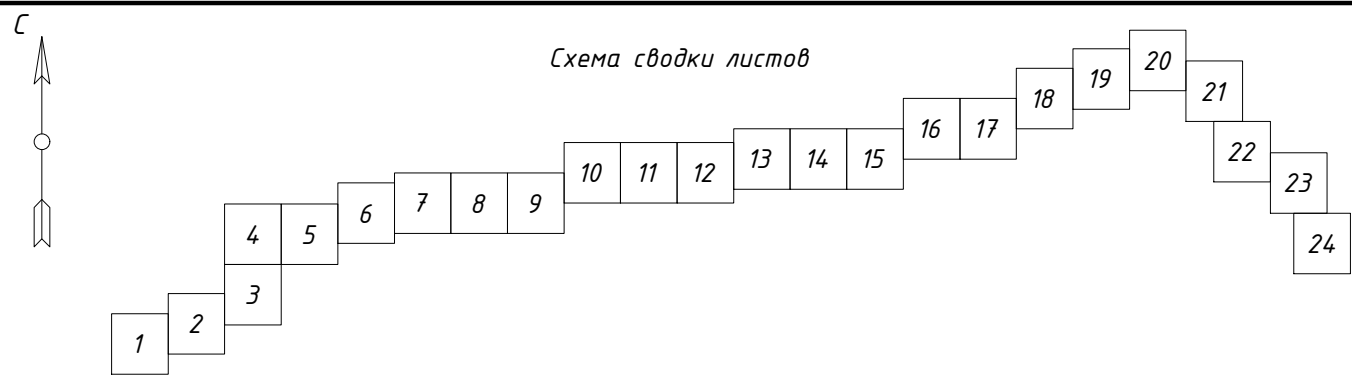
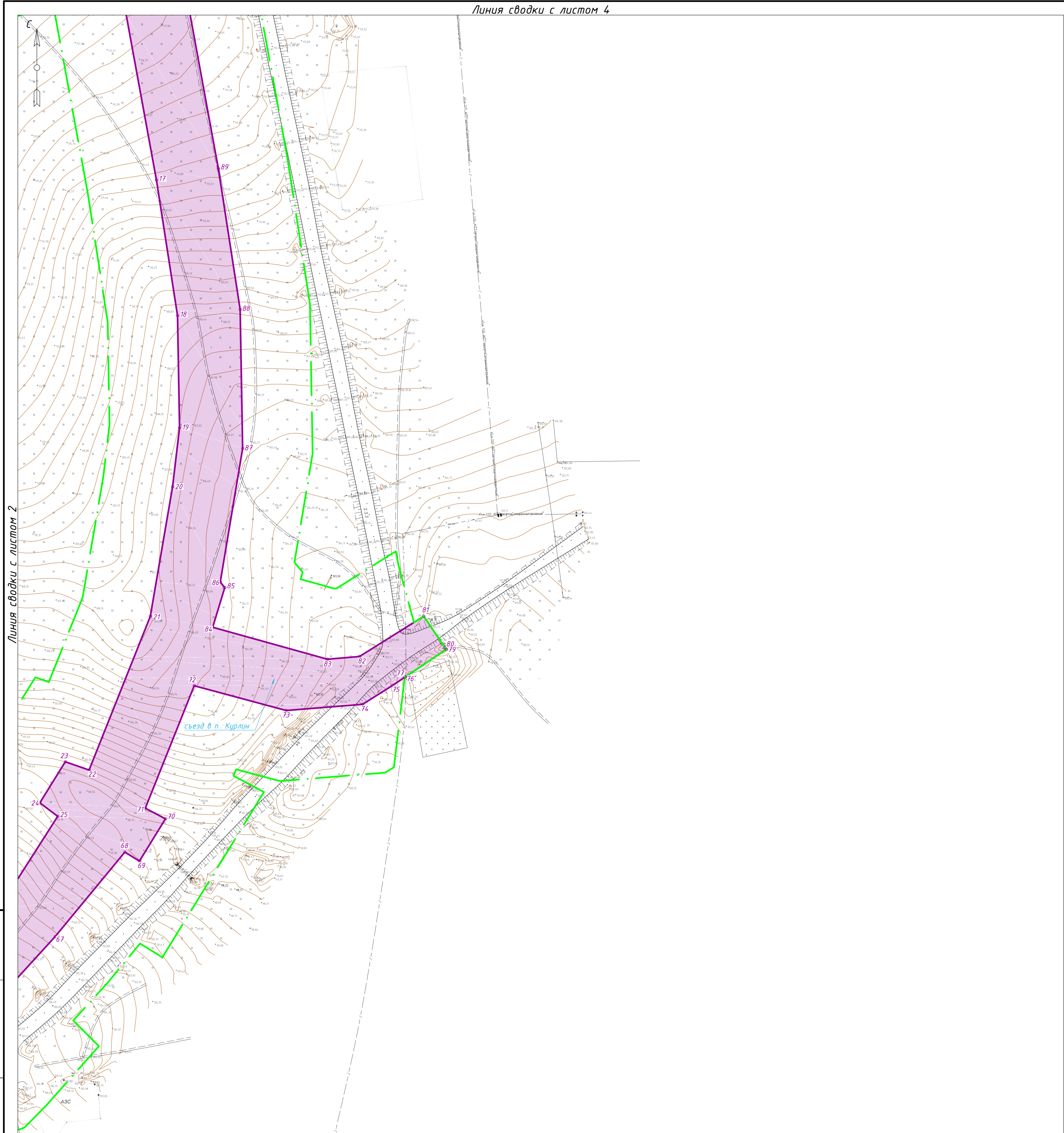


Линия сводки с листом 2



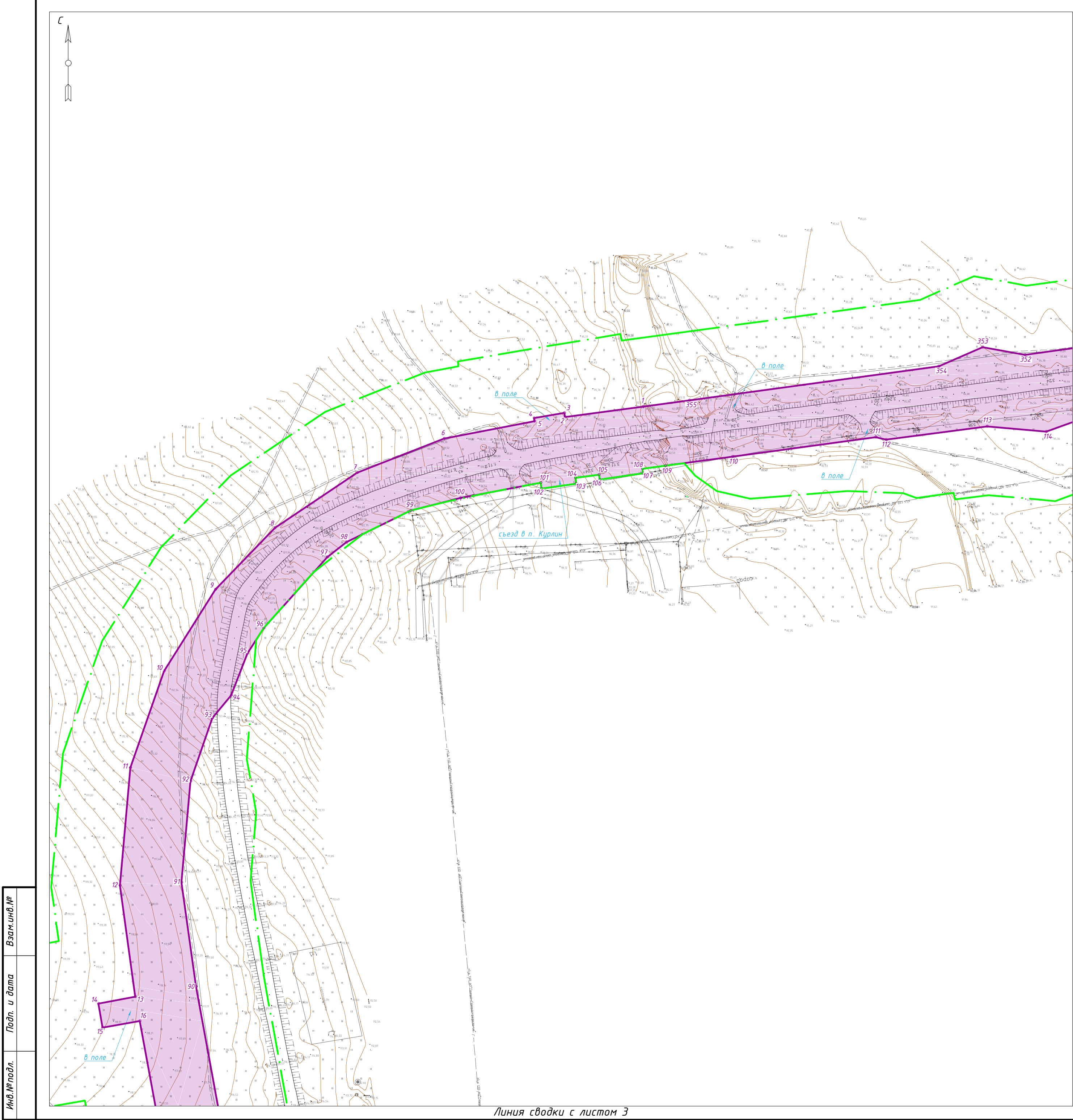
Примечания:
Размещение линейных объектов, подлежащих реконструкции в связи с изменением их местоположения, проектом не предусмотрено.
- Граница подлежащая установлению придорожной полосы планируемой автомобильной дороги с учетом перспектив их развития ширина каждой придорожной полосы устанавливается в размере 50 м (Федеральный закон от 08.11.2007 N 257-ФЗ (ред. от 01.03.2020) «Об автомобильных дорогах и о дорожной деятельности в Российской Федерации и о внесении изменений в отдельные законодательные акты Российской Федерации»).

Условные обозначения								
		- границы территории, в отношении которой осуществляется подготовка проекта планировки						
		- граница зоны планируемого размещения объекта регионального значения						
		Реконструкция автомобильной дороги Таловое – Курлин на участке Курлин-Большой Зайкин в Первомайском районе Оренбургской области						
01		- характерная точка границы зоны планируемого размещения линейного объекта						
						331-22.03.01-ППиМТ		
Реконструкция автомобильной дороги Таловое – Курлин на участке Курлин-Большой Зайкин в Первомайском районе Оренбургской области								
Изм.	Кол. уч.	Лист	№ док.	Подп.	Дата			
Документация по планировке территории. Основная часть проекта планировки территории. Графическая часть						Стадия	Лист	Листов
Проверил	Пигарев		12.22			П	1	24
Чертеж границ зон планируемого размещения линейных объектов						ООО “Региональный кадастровый центр”		
Разработал	Файзуллин		12.22			М1:2000		



Примечания:
 Размещение линейных объектов, подлежащих реконструкции в связи с изменением их местоположения, проектом не предусмотрено.
 - Граница подлежащая установлению придорожной полосы планируемой автомобильной дороги с учетом перспектив их развития ширина каждой придорожной полосы устанавливается в размере 50 м (Федеральный закон от 08.11.2007 N 257-ФЗ (ред. от 01.03.2020) «Об автомобильных дорогах и о дорожной деятельности в Российской Федерации и о внесении изменений в отдельные законодательные акты Российской Федерации»).

Условные обозначения								
		- границы территории, в отношении которой осуществляется подготовка проекта планировки						
		- граница зоны планируемого размещения объекта регионального значения						
		Реконструкция автомобильной дороги Таловое - Курлин на участке Курлин-Большой Зайкин в Первомайском районе Оренбургской области						
		- характерная точка границы зоны планируемого размещения линейного объекта						
331-22.03.01-ППиМТ								
Реконструкция автомобильной дороги Таловое - Курлин на участке Курлин-Большой Зайкин в Первомайском районе Оренбургской области								
Изм.	Кол. уч.	Лист	№ док.	Подп.	Дата			
						Документация по планировке территории. Основная часть проекта планировки территории. Графическая часть		
Проверил	Пигарев		12.22			Стадия	Лист	Листов
						П	3	24
						000 "Региональный кадастровый центр"		
Разработал	Файзуллин		12.22			М1:2000		



С

С

Схема сводки листов

1

2

3

4

5

6

7

8

9

10

11

12

13

14

15

16

17

18

19

20

21

22

23

24

Примечания:
Размещение линейных объектов, подлежащих реконструкции в связи с изменением их местоположения, проектом не предусмотрено.
- Граница подлежащая установлению придорожной полосы планируемой автомобильной дороги с учетом перспектив их развития ширина каждой придорожной полосы устанавливается в размере 50 м (Федеральный закон от 08.11.2007 N 257-ФЗ (ред. от 01.03.2020) «Об автомобильных дорогах и о дорожной деятельности в Российской Федерации и о внесении изменений в отдельные законодательные акты Российской Федерации»).

Условные обозначения

— границы территории, в отношении которой осуществляется подготовка проекта планировки

— граница зоны планируемого размещения объекта регионального значения

Реконструкция автомобильной дороги Таловое – Курлин на участке Курлин-Большой Зайкин в Первомайском районе Оренбургской области

с1

— характерная точка границы зоны планируемого размещения линейного объекта

331-22.03.01-ППиМТ

Реконструкция автомобильной дороги Таловое – Курлин на участке Курлин-Большой Зайкин в Первомайском районе Оренбургской области

Изм.

Кол. уч.

Лист

№ док.

Подп.

Дата

Проверил

Пигарев

12.22

Разработал

Файзуллин

12.22

Документация по планировке территории.

Основная часть проекта планировки территории.

Графическая часть

Стадия

Лист

Листов

П

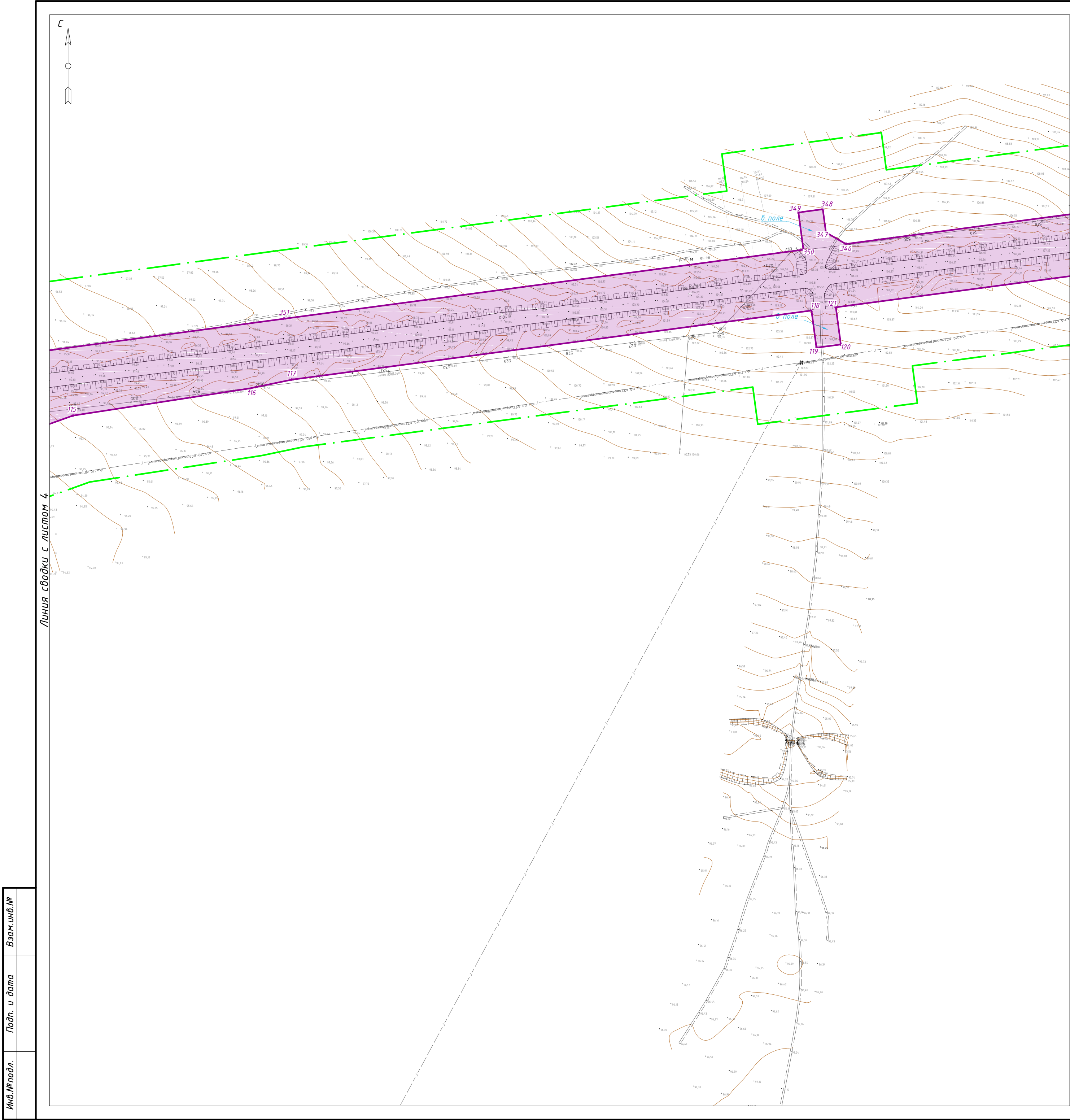
4

24

Чертеж границ зон планируемого размещения линейных объектов

000 “Региональный кадастровый центр”

M1:2000



Линия сводки с листом 6

Схема сводки листов


1 2 3 4 5 6 7 8 9 10 11 12 13 14 15 16 17 18 19 20 21 22 23 24

Примечания:
Размещение линейных объектов, подлежащих реконструкции в связи с изменением их местоположения, проектом не предусмотрено.
- Граница подлежащая установлению придорожной полосы планируемой автомобильной дороги с учетом перспектив их развития ширина каждой придорожной полосы устанавливается в размере 50 м (Федеральный закон от 08.11.2007 N 257-ФЗ (ред. от 01.03.2020) «Об автомобильных дорогах и о дорожной деятельности в Российской Федерации и о внесении изменений в отдельные законодательные акты Российской Федерации»).

Условные обозначения

- границы территории, в отношении которой осуществляется подготовка проекта планировки
- граница зоны планируемого размещения объекта регионального значения
- Реконструкция автомобильной дороги Таловое - Курлин на участке Курлин-Большой Зайкин в Первомайском районе Оренбургской области
- характерная точка границы зоны планируемого размещения линейного объекта

							331-22.03.01-ППиМТ			
							Реконструкция автомобильной дороги Таловое - Курлин на участке Курлин-Большой Зайкин в Первомайском районе Оренбургской области			
Изм.	Кол. уч.	Лист	№ док.	Подп.	Дата		Стадия	Лист	Листов	
Проверил		Пигарев			12.22		П	5	24	
							000 "Региональный кадастровый центр"			
Разработал		Файзуллин			12.22		М1:2000			



С

↑

○

↑

Схема сводки листов

1

2

3

4

5

6

7

8

9

10

11

12

13

14

15

16

17

18

19

20

21

22


23

24

Примечания:

Размещение линейных объектов, подлежащих реконструкции в связи с изменением их местоположения, проектом не предусмотрено.

- Граница подлежащая установлению придорожной полосы планируемой автомобильной дороги с учетом перспектив их развития ширина каждой придорожной полосы устанавливается в размере 50 м (Федеральный закон от 08.11.2007 N 257-ФЗ (ред. от 01.03.2020) «Об автомобильных дорогах и о дорожной деятельности в Российской Федерации и о внесении изменений в отдельные законодательные акты Российской Федерации»).



С

↑

○

↑

Схема сводки листов

1

2

3

4

5

6

7

8

9

10

11

12

13

14

15

16

17

18

19

20

21

22


23

24

Примечания:

Размещение линейных объектов, подлежащих реконструкции в связи с изменением их местоположения, проектом не предусмотрено.

- Граница подлежащая установлению придорожной полосы планируемой автомобильной дороги с учетом перспектив их развития ширина каждой придорожной полосы устанавливается в размере 50 м (Федеральный закон от 08.11.2007 N 257-ФЗ (ред. от 01.03.2020) «Об автомобильных дорогах и о дорожной деятельности в Российской Федерации и о внесении изменений в отдельные законодательные акты Российской Федерации»).



С

Схема сводки листов

1

2

3

4

5

6

7

8

9

10

11

12

13

14

15

16

17

18

19

20

21

22


23

24

Примечания:
Размещение линейных объектов, подлежащих реконструкции в связи с изменением их местоположения, проектом не предусмотрено.
- Граница подлежащая установлению придорожной полосы планируемой автомобильной дороги с учетом перспектив их развития ширина каждой придорожной полосы устанавливается в размере 50 м (Федеральный закон от 08.11.2007 N 257-ФЗ (ред. от 01.03.2020) «Об автомобильных дорогах и о дорожной деятельности в Российской Федерации и о внесении изменений в отдельные законодательные акты Российской Федерации»).

Условные обозначения					
<div><div></div><div>- границы территории, в отношении которой осуществляется подготовка проекта планировки</div></div>					
<div><div></div><div>- граница зоны планируемого размещения объекта регионального значения</div></div>					
<div><div></div><div>Реконструкция автомобильной дороги Таловое - Курлин на участке Курлин-Большой Зайкин в Первомайском районе Оренбургской области</div></div>					
<div><div>о1</div><div>- характерная точка границы зоны планируемого размещения линейного объекта</div></div>					

						331-22.03.01-ППиМТ			
						Реконструкция автомобильной дороги Таловое - Курлин на участке Курлин-Большой Зайкин в Первомайском районе Оренбургской области			
Изм.	Кол. уч.	Лист	№ док.	Подп.	Дата				
Проверил	Пигарев		12.22			Документация по планировке территории. Основная часть проекта планировки территории. Графическая часть	Стадия	Лист	Листов
							П	8	24
Разработал	Файзуллин		12.22			Чертеж границ зон планируемого размещения линейных объектов	ООО "Региональный кадастровый центр"		
						М1:2000			



С

Схема сводки листов

1

2

3

4

5

6

7

8

9

10

11

12

13

14

15

16

17

18

19

20

21

22

23


24

Примечания:

Размещение линейных объектов, подлежащих реконструкции в связи с изменением их местоположения, проектом не предусмотрено.

- Граница подлежащая установлению придорожной полосы планируемой автомобильной дороги с учетом перспектив их развития ширина каждой придорожной полосы устанавливается в размере 50 м (Федеральный закон от 08.11.2007 N 257-ФЗ (ред. от 01.03.2020) «Об автомобильных дорогах и о дорожной деятельности в Российской Федерации и о внесении изменений в отдельные законодательные акты Российской Федерации»).

Условные обозначения						
<div><div></div><div>- границы территории, в отношении которой осуществляется подготовка проекта планировки</div></div>						
<div><div></div><div>- граница зоны планируемого размещения объекта регионального значения</div></div>						
<div><div></div><div>Реконструкция автомобильной дороги Таловое - Курлин на участке Курлин-Большой Зайкин в Первомайском районе Оренбургской области</div></div>						
<div><div>1</div><div>- характерная точка границы зоны планируемого размещения линейного объекта</div></div>						
						331-22.03.01-ППиМТ
						Реконструкция автомобильной дороги Таловое - Курлин на участке Курлин-Большой Зайкин в Первомайском районе Оренбургской области
Изм.	Кол. уч.	Лист	№ док.	Подп.	Дата	
Проверил	Пигарев				12.22	Документация по планировке территории. Основная часть проекта планировки территории. Графическая часть
						Стадия
						Лист
						Листов
Разработал	Файзуллин				12.22	000 "Региональный кадастровый центр"
М1:2000						



С

Схема сводки листов

1

2

3

4

5

6

7

8

9

10

11

12

13

14

15

16

17

18

19

20

21

22

23

24

Примечания:

Размещение линейных объектов, подлежащих реконструкции в связи с изменением их местоположения, проектом не предусмотрено.

– Граница подлежащая установлению придорожной полосы планируемой автомобильной дороги с учетом перспектив их развития ширина каждой придорожной полосы устанавливается в размере 50 м (Федеральный закон от 08.11.2007 N 257-ФЗ (ред. от 01.03.2020) «Об автомобильных дорогах и о дорожной деятельности в Российской Федерации и о внесении изменений в отдельные законодательные акты Российской Федерации»).

Условные обозначения

– границы территории, в отношении которой осуществляется подготовка проекта планировки

– граница зоны планируемого размещения объекта регионального значения

Реконструкция автомобильной дороги Таловое – Курлин на участке Курлин-Большой Зайкин в Первомайском районе Оренбургской области

с1

– характерная точка границы зоны планируемого размещения линейного объекта

						331-22.03.01-ППиМТ			
						Реконструкция автомобильной дороги Таловое – Курлин на участке Курлин-Большой Зайкин в Первомайском районе Оренбургской области			
Изм.	Кол. уч.	Лист	№ док.	Подп.	Дата		Стадия	Лист	Листов
Проверил	Пигарев				12.22	Документация по планировке территории. Основная часть проекта планировки территории. Графическая часть	П	10	24
						Чертеж границ зон планируемого размещения линейных объектов	000 “Региональный кадастровый центр”		
Разработал	Файзуллин				12.22	M1:2000			

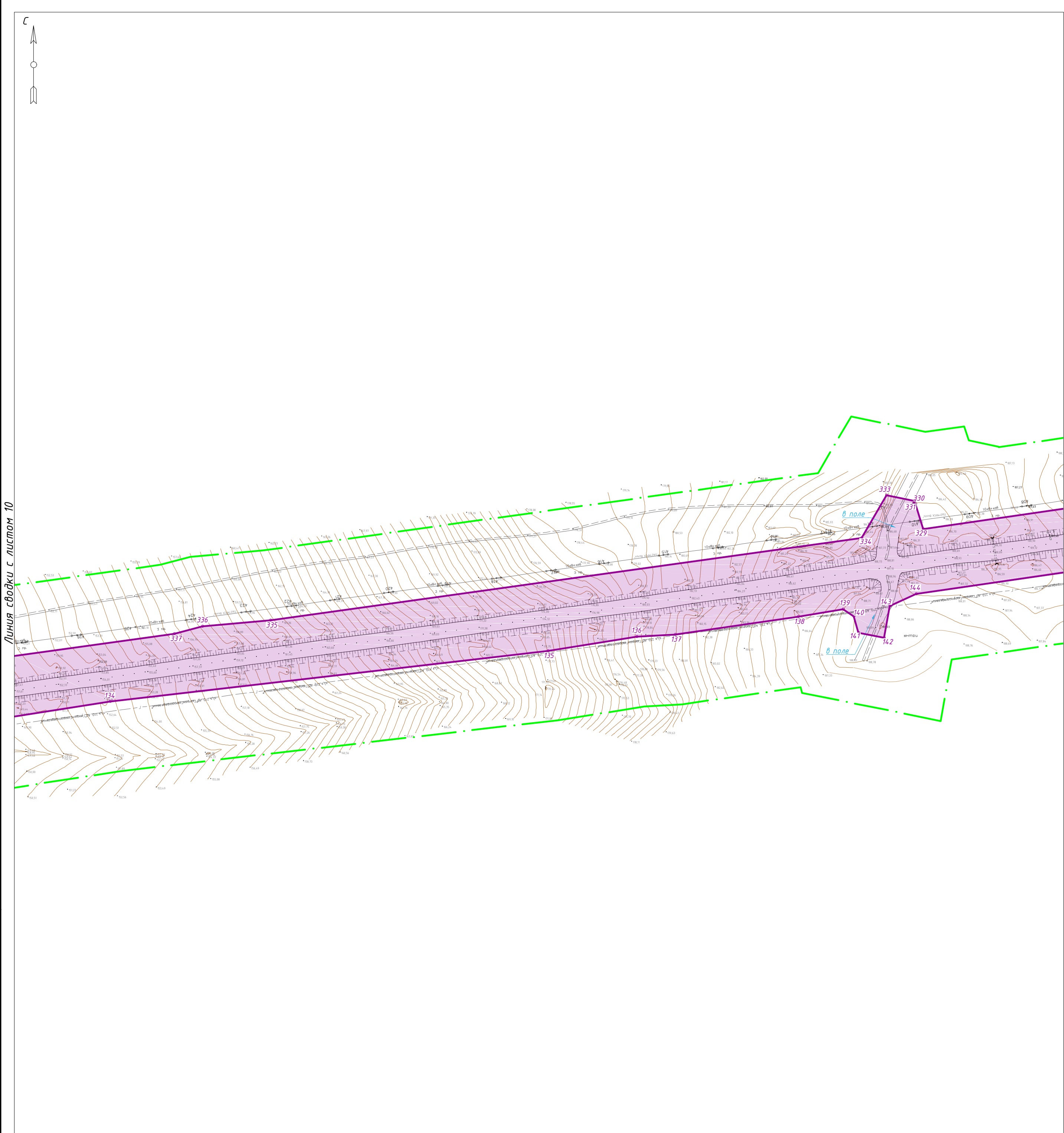


Схема сводки листов

1

2

3

4

5

6

7

8

9

10

11

12

13

14

15

16

17

18

19

20

21

22

23

24

Примечания:

Размещение линейных объектов, подлежащих реконструкции в связи с изменением их местоположения, проектом не предусмотрено.

- Граница подлежащая установлению придорожной полосы планируемой автомобильной дороги с учетом перспектив их развития ширина каждой придорожной полосы устанавливается в размере 50 м (Федеральный закон от 08.11.2007 N 257-ФЗ (ред. от 01.03.2020) «Об автомобильных дорогах и о дорожной деятельности в Российской Федерации и о внесении изменений в отдельные законодательные акты Российской Федерации»).

Условные обозначения

- границы территории, в отношении которой осуществляется подготовка проекта планировки

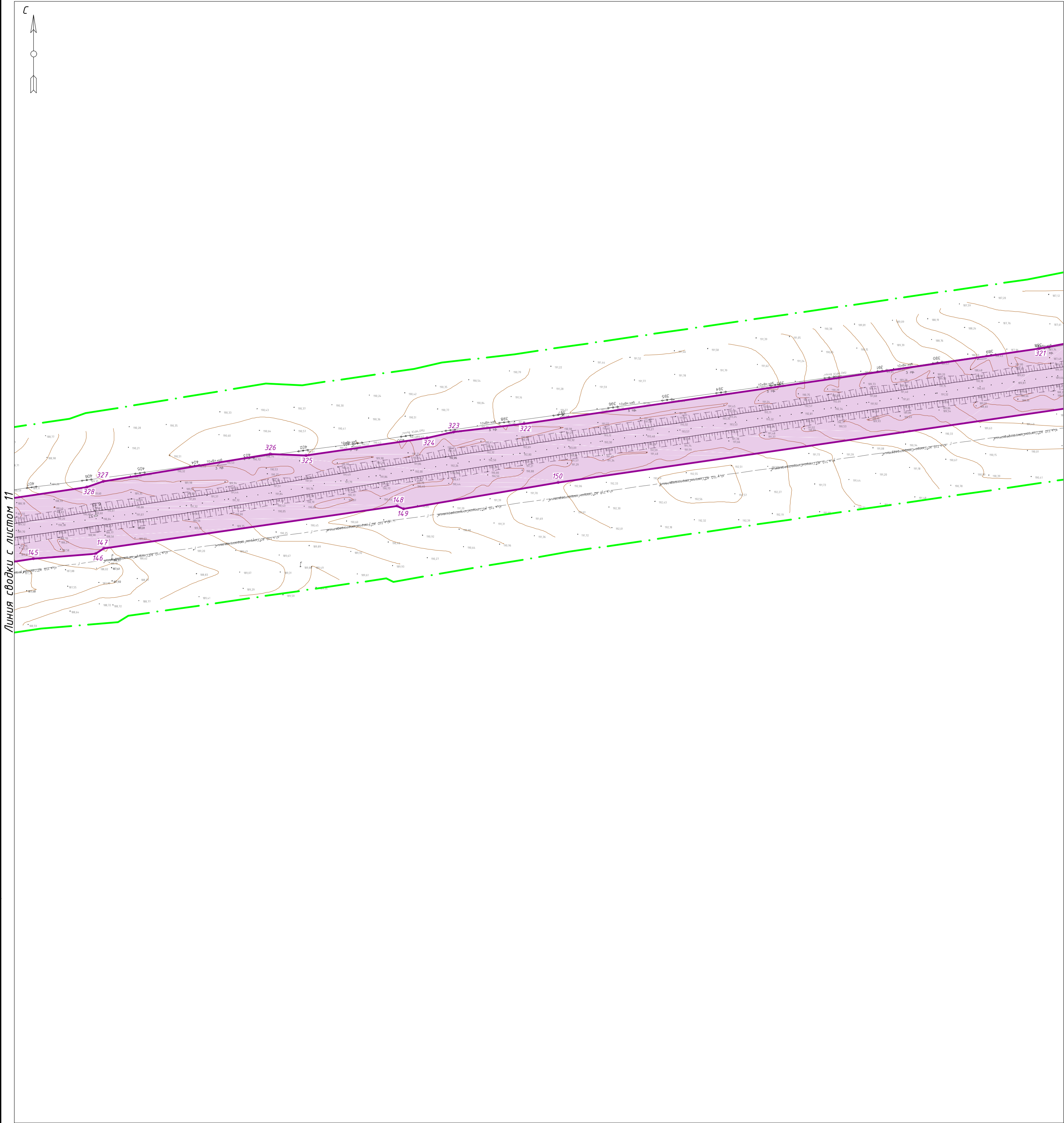
- граница зоны планируемого размещения объекта регионального значения

Реконструкция автомобильной дороги Таловое - Курлин на участке Курлин-Большой Зайкин в Первомайском районе Оренбургской области

- характеристическая точка границы зоны планируемого размещения линейного объекта

							331-22.03.01-ППиМТ			
							Реконструкция автомобильной дороги Таловое - Курлин на участке Курлин-Большой Зайкин в Первомайском районе Оренбургской области			
Изм.	Кол. уч.	Лист	№ док.	Подп.	Дата					
Проверил	Пигарев				12.22	Документация по планировке территории. Основная часть проекта планировки территории. Графическая часть		Стадия	Лист	Листов
						Чертеж границ зон планируемого размещения линейных объектов		П	11	24
Разработал	Файзуллин				12.22	М1:2000		ООО "Региональный кадастровый центр"		

Инв.№ подл.	Подп. и дата	Взам.инв.№



С

Схема сводки листов

1

2

3

4

5

6

7

8

9

10

11

12

13

14

15

16

17

18

19

20

21

22

23


24

Примечания:

Размещение линейных объектов, подлежащих реконструкции в связи с изменением их местоположения, проектом не предусмотрено.

- Граница подлежащая установлению придорожной полосы планируемой автомобильной дороги с учетом перспектив их развития ширина каждой придорожной полосы устанавливается в размере 50 м (Федеральный закон от 08.11.2007 N 257-ФЗ (ред. от 01.03.2020) «Об автомобильных дорогах и о дорожной деятельности в Российской Федерации и о внесении изменений в отдельные законодательные акты Российской Федерации»).

Условные обозначения						
<div><div></div><div>- границы территории, в отношении которой осуществляется подготовка проекта планировки</div></div>						
<div><div></div><div>- граница зоны планируемого размещения объекта регионального значения</div></div>						
<div><div></div><div>Реконструкция автомобильной дороги Таловое - Курлин на участке Курлин-Большой Зайкин в Первомайском районе Оренбургской области</div></div>						
<div><div>о1</div><div>- характерная точка границы зоны планируемого размещения линейного объекта</div></div>						
						331-22.03.01-ППиМТ
						Реконструкция автомобильной дороги Таловое - Курлин на участке Курлин-Большой Зайкин в Первомайском районе Оренбургской области
Изм.	Кол. уч.	Лист	№ док.	Подп.	Дата	
Проверил	Пигарев				12.22	Документация по планировке территории. Основная часть проекта планировки территории. Графическая часть
						Стадия
						Лист
						Листов
						П
						12
						24
Разработал	Файзуллин				12.22	Чертеж границ зон планируемого размещения линейных объектов
М1:2000						ООО "Региональный кадастровый центр"



С

Схема сводки листов

1

2

3

4

5

6

7

8

9

10

11

12

13

14

15

16

17

18

19

20

21

22

23

24

Примечания:

Размещение линейных объектов, подлежащих реконструкции в связи с изменением их местоположения, проектом не предусмотрено.

- Граница подлежащая установлению придорожной полосы планируемой автомобильной дороги с учетом перспектив их развития ширина каждой придорожной полосы устанавливается в размере 50 м (Федеральный закон от 08.11.2007 N 257-ФЗ (ред. от 01.03.2020) «Об автомобильных дорогах и о дорожной деятельности в Российской Федерации и о внесении изменений в отдельные законодательные акты Российской Федерации»).

— · —

- границы территории, в отношении которой осуществляется подготовка проекта планировки

- граница зоны планируемого размещения объекта регионального значения

Реконструкция автомобильной дороги Таловое - Курлин на участке Курлин-Большой Зайкин в Первомайском районе Оренбургской области

- характерная точка границы зоны планируемого размещения линейного объекта

331-22.03.01-ППиМТ

Реконструкция автомобильной дороги Таловое - Курлин на участке Курлин-Большой Зайкин в Первомайском районе Оренбургской области

Изм.

Кол. уч.

Лист

№ док.

Подп.

Дата

Проверил

Пигарев

12.22

Разработал

Файзуллин

12.22

Документация по планировке территории.

Основная часть проекта планировки территории.

Графическая часть

Стадия

Лист

Листов

П


13

24

Чертеж границ зон планируемого размещения линейных объектов

M1:2000

000 "Региональный кадастровый центр"



С

↑

○

↑

Схема сводки листов

1

2

3

4

5

6

7

8

9

10

11

12

13

14

15

16

17

18

19

20

21

22

23

24

Примечания:

Размещение линейных объектов, подлежащих реконструкции в связи с изменением их местоположения, проектом не предусмотрено.

- Граница подлежащая установлению придорожной полосы планируемой автомобильной дороги с учетом перспектив их развития ширина каждой придорожной полосы устанавливается в размере 50 м (Федеральный закон от 08.11.2007 N 257-ФЗ (ред. от 01.03.2020) «Об автомобильных дорогах и о дорожной деятельности в Российской Федерации и о внесении изменений в отдельные законодательные акты Российской Федерации»).

Условные обозначения

- границы территории, в отношении которой осуществляется подготовка проекта планировки

- граница зоны планируемого размещения объекта регионального значения

Реконструкция автомобильной дороги Таловое - Курлин на участке Курлин-Большой Зайкин в Первомайском районе Оренбургской области

с1

- характерная точка границы зоны планируемого размещения линейного объекта

331-22.03.01-ППиМТ

Реконструкция автомобильной дороги Таловое - Курлин на участке Курлин-Большой Зайкин в Первомайском районе Оренбургской области

Изм.

Кол. уч.

Лист

№ док.

Подп.

Дата

Проверил

Пизарев

12.22

Разработал

Файзуллин

12.22

Документация по планировке территории.
Основная часть проекта планировки территории.
Графическая часть

Стадия

Лист

Листов

П

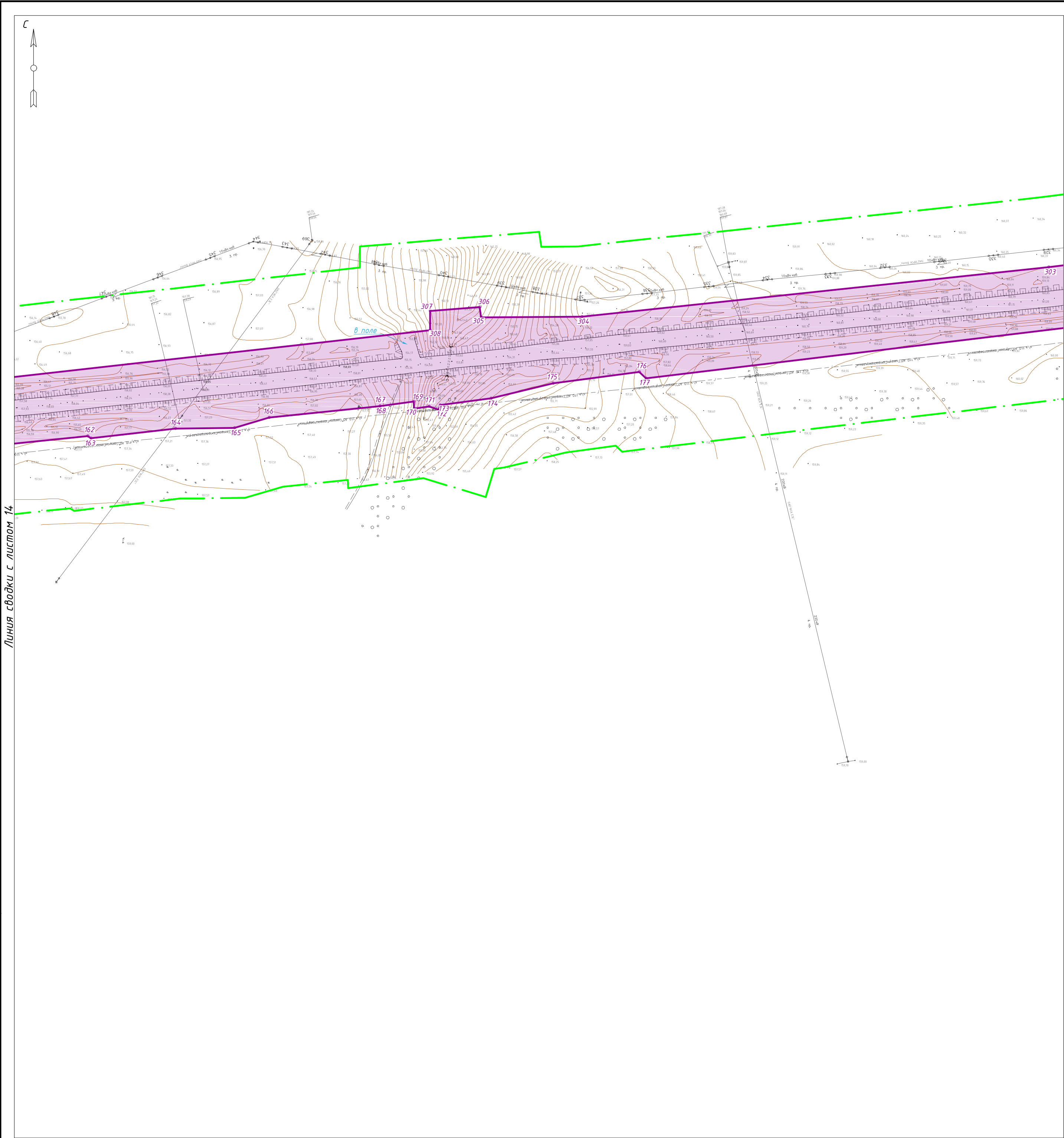
14

24

Чертеж границ зон планируемого размещения
линейных объектов

000 "Региональный
кадастровый центр"

M1:2000



С

↑

○

↑

Схема сводки листов

1

2

3

4

5

6

7

8

9

10

11

12

13

14

15

16

17

18

19

20

21

22

23

24

Линия сводки с листом 14

Линия сводки с листом 16

Примечания:

Размещение линейных объектов, подлежащих реконструкции в связи с изменением их местоположения, проектом не предусмотрено.

– Граница подлежащая установлению придорожной полосы планируемой автомобильной дороги с учетом перспектив их развития ширина каждой придорожной полосы устанавливается в размере 50 м (Федеральный закон от 08.11.2007 N 257-ФЗ (ред. от 01.03.2020) «Об автомобильных дорогах и о дорожной деятельности в Российской Федерации и о внесении изменений в отдельные законодательные акты Российской Федерации»).

Условные обозначения					
<div><div></div><div>– границы территории, в отношении которой осуществляется подготовка проекта планировки</div></div>					
<div><div></div><div>– граница зоны планируемого размещения объекта регионального значения</div></div>					
<div><div></div><div>Реконструкция автомобильной дороги Таловое – Курлин на участке Курлин-Большой Зайкин в Первомайском районе Оренбургской области</div></div>					
<div><div>1</div><div>– характерная точка границы зоны планируемого размещения линейного объекта</div></div>					

						331-22.03.01-ППиМТ				
						Реконструкция автомобильной дороги Таловое – Курлин на участке Курлин-Большой Зайкин в Первомайском районе Оренбургской области				
Изм.	Кол. уч.	Лист	№ док.	Подп.	Дата					
Проверил	Пигарев				12.22	Документация по планировке территории. Основная часть проекта планировки территории. Графическая часть		Стадия	Лист	Листов
								П	15	24
Разработал	Файзуллин				12.22	Чертеж границ зон планируемого размещения линейных объектов		000 “Региональный кадастровый центр”		
						М1:2000				




Схема сводки листов

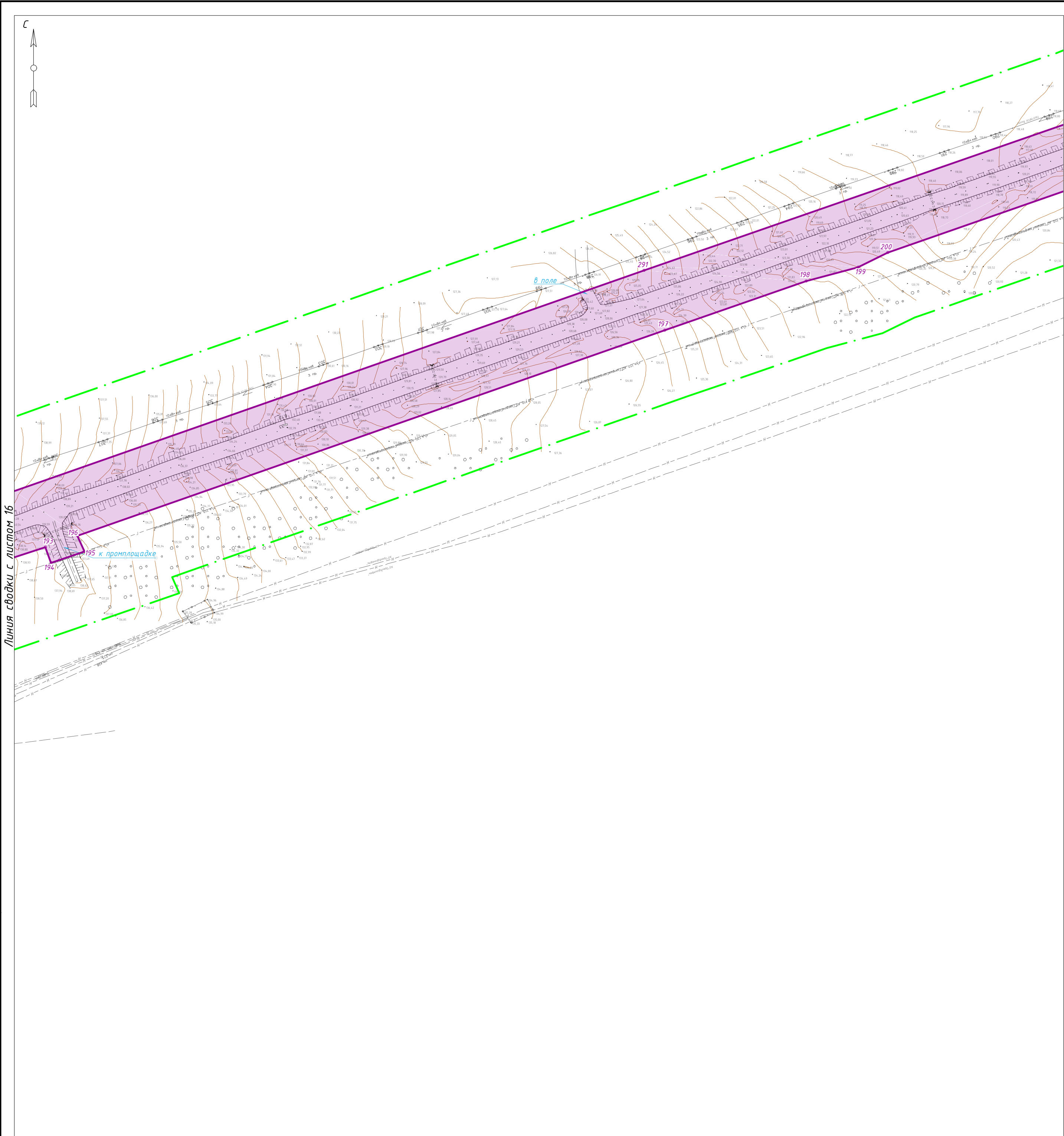
1 2 3 4 5 6 7 8 9 10 11 12 13 14 15 16 17 18 19 20 21 22 23 24

Примечания:
Размещение линейных объектов, подлежащих реконструкции в связи с изменением их местоположения, проектом не предусмотрено.
- Граница подлежащая установлению придорожной полосы планируемой автомобильной дороги с учетом перспектив их развития ширина каждой придорожной полосы устанавливается в размере 50 м (Федеральный закон от 08.11.2007 N 257-ФЗ (ред. от 01.03.2020) «Об автомобильных дорогах и о дорожной деятельности в Российской Федерации и о внесении изменений в отдельные законодательные акты Российской Федерации»).

Условные обозначения

- границы территории, в отношении которой осуществляется подготовка проекта планировки
- граница зоны планируемого размещения объекта регионального значения
- Реконструкция автомобильной дороги Таловое - Курлин на участке Курлин-Большой Зайкин в Первомайском районе Оренбургской области
- характеристическая точка границы зоны планируемого размещения линейного объекта

							331-22.03.01-ППиМТ			
							Реконструкция автомобильной дороги Таловое - Курлин на участке Курлин-Большой Зайкин в Первомайском районе Оренбургской области			
Изм.	Кол. уч.	Лист	№ док.	Подп.	Дата					
Проверил	Пигарев				12.22	Документация по планировке территории. Основная часть проекта планировки территории. Графическая часть	Стадия	Лист	Листов	
							П	16	24	
Разработал	Файзуллин				12.22	Чертеж границ зон планируемого размещения линейных объектов	000 "Региональный кадастровый центр"			
							М1:2000			



С

↑

○

↑

Схема сводки листов

1

2

3

4

5

6

7

8

9

10

11

12

13

14

15

16

17

18

19

20

21

22

23

24

Линия сводки с листом 16

Линия сводки с листом 18

Примечания:

Размещение линейных объектов, подлежащих реконструкции в связи с изменением их местоположения, проектом не предусмотрено.

Граница подлежащая установлению придорожной полосы планируемой автомобильной дороги с учетом перспектив их развития ширина каждой придорожной полосы устанавливается в размере 50 м (Федеральный закон от 08.11.2007 N 257-ФЗ (ред. от 01.03.2020) «Об автомобильных дорогах и о дорожной деятельности в Российской Федерации и о внесении изменений в отдельные законодательные акты Российской Федерации»).

Условные обозначения

— границы территории, в отношении которой осуществляется подготовка проекта планировки

— граница зоны планируемого размещения объекта регионального значения

Реконструкция автомобильной дороги Таловое - Курлин на участке Курлин-Большой Зайкин в Первомайском районе Оренбургской области

с1

— характерная точка границы зоны планируемого размещения линейного объекта

331-22.03.01-ППиМТ

Реконструкция автомобильной дороги Таловое - Курлин на участке Курлин-Большой Зайкин в Первомайском районе Оренбургской области

Изм.

Кол. уч.

Лист

№ док.

Подп.

Дата

Документация по планировке территории.

Основная часть проекта планировки территории.

Графическая часть

Стадия

Лист

Листов

Проверил

Пигарев

12.22

Чертёж границ зон планируемого размещения линейных объектов


000 "Региональный кадастровый центр"

Разработал

Файзуллин

12.22

M1:2000



С

Схема сводки листов

Примечания:
Размещение линейных объектов, подлежащих реконструкции в связи с изменением их местоположения, проектом не предусмотрено.
- Граница подлежащая установлению придорожной полосы планируемой автомобильной дороги с учетом перспектив их развития ширина каждой придорожной полосы устанавливается в размере 50 м (Федеральный закон от 08.11.2007 N 257-ФЗ (ред. от 01.03.2020) «Об автомобильных дорогах и о дорожной деятельности в Российской Федерации и о внесении изменений в отдельные законодательные акты Российской Федерации»).

Условные обозначения

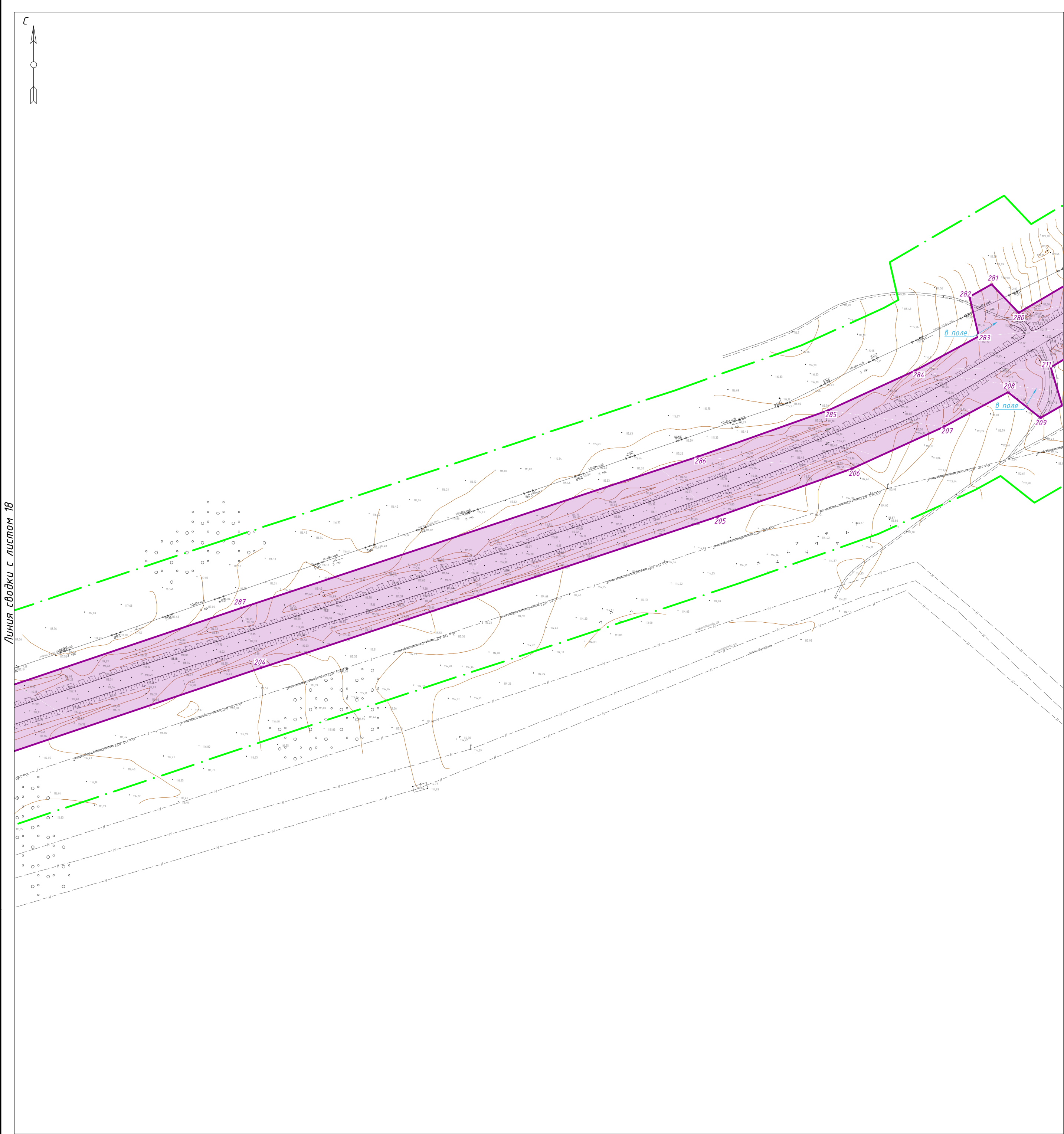
- границы территории, в отношении которой осуществляется подготовка проекта планировки

- граница зоны планируемого размещения объекта регионального значения

Реконструкция автомобильной дороги Таловое - Курлин на участке Курлин-Большой Зайкин в Первомайском районе Оренбургской области

- характерная точка границы зоны планируемого размещения линейного объекта

						331-22.03.01-ППиМТ			
						Реконструкция автомобильной дороги Таловое - Курлин на участке Курлин-Большой Зайкин в Первомайском районе Оренбургской области			
Изм.	Кол. уч.	Лист	№ док.	Подп.	Дата				
Проверил	Пигарев				12.22	Документация по планировке территории. Основная часть проекта планировки территории. Графическая часть	Стадия	Лист	Листов
							П	18	24
Разработал	Файзуллин				12.22	Чертеж границ зон планируемого размещения линейных объектов	000 "Региональный кадастровый центр"		
						M1:2000			



С

↑

○

↑

Схема сводки листов

1

2

3

4

5

6

7

8

9

10

11

12

13

14

15

16

17

18

19

20

21

22

23

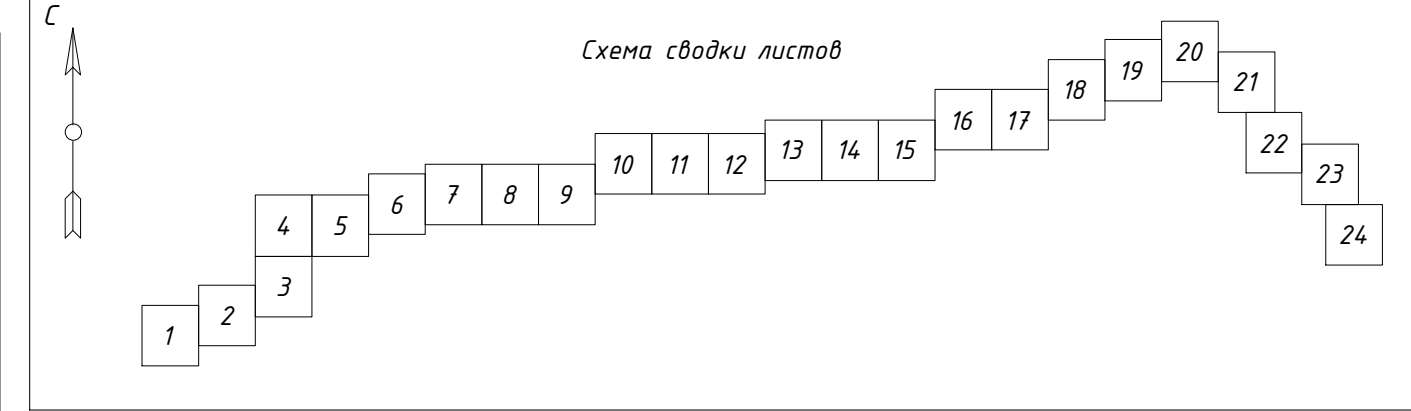
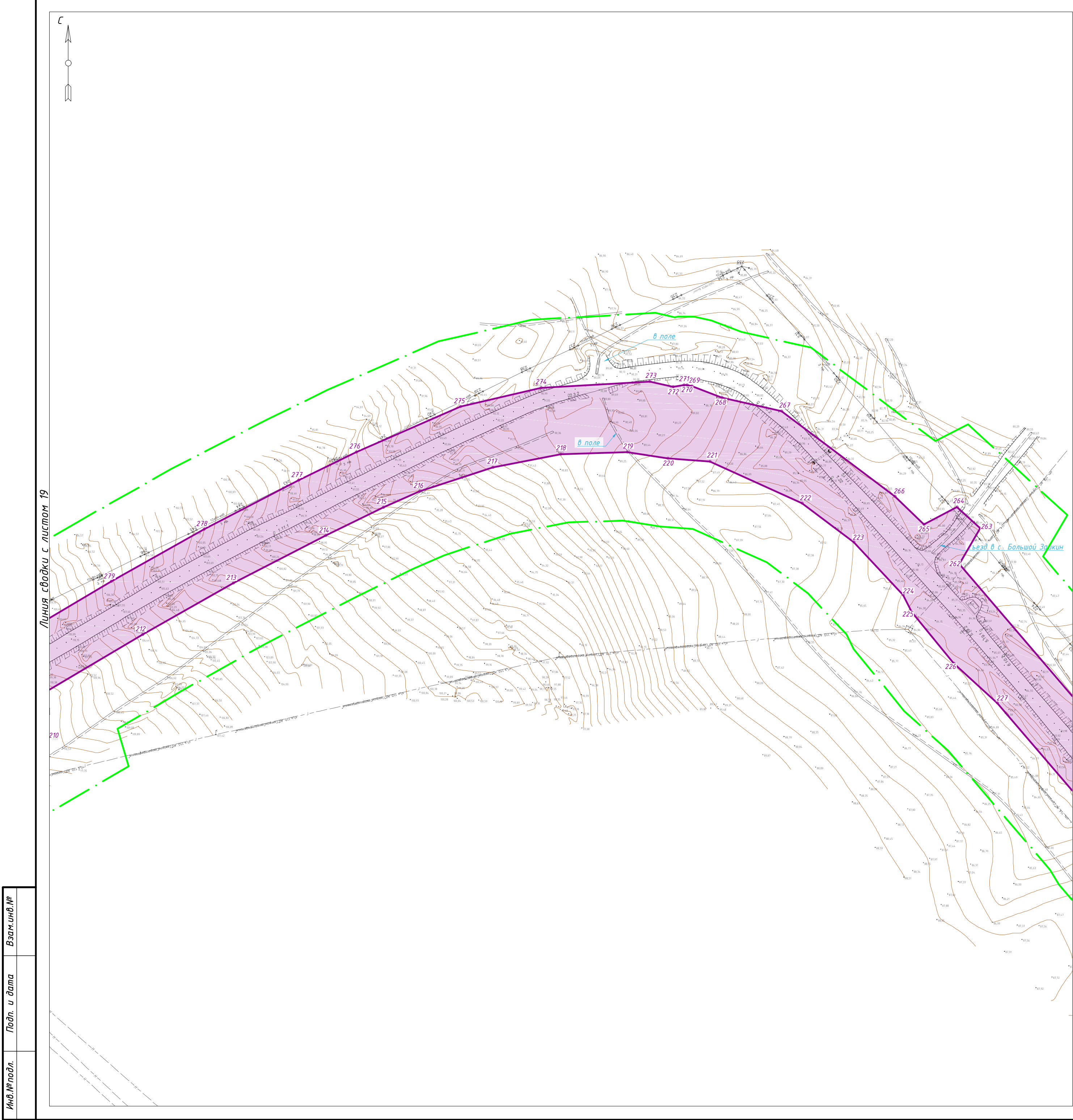
24

Примечания:
Размещение линейных объектов, подлежащих реконструкции в связи с изменением их местоположения, проектом не предусмотрено.
- Граница подлежащая установлению придорожной полосы планируемой автомобильной дороги с учетом перспектив их развития ширина каждой придорожной полосы устанавливается в размере 50 м (Федеральный закон от 08.11.2007 N 257-ФЗ (ред. от 01.03.2020) «Об автомобильных дорогах и о дорожной деятельности в Российской Федерации и о внесении изменений в отдельные законодательные акты Российской Федерации»).

Условные обозначения

	- границы территории, в отношении которой осуществляется подготовка проекта планировки
	- граница зоны планируемого размещения объекта регионального значения
	Реконструкция автомобильной дороги Таловое - Курлин на участке Курлин-Большой Зайкин в Первомайском районе Оренбургской области
	- характерная точка границы зоны планируемого размещения линейного объекта

							331-22.03.01-ППиМТ			
							Реконструкция автомобильной дороги Таловое - Курлин на участке Курлин-Большой Зайкин в Первомайском районе Оренбургской области			
Изм.	Кол. уч.	Лист	№ док.	Подп.	Дата					
Проверил	Пигарев		12.22				Документация по планировке территории. Основная часть проекта планировки территории. Графическая часть	Стадия	Лист	Листов
							Чертеж границ зон планируемого размещения линейных объектов	П	19	24
Разработал	Файзуллин		12.22				M1:2000	ООО "Региональный кадастровый центр"		



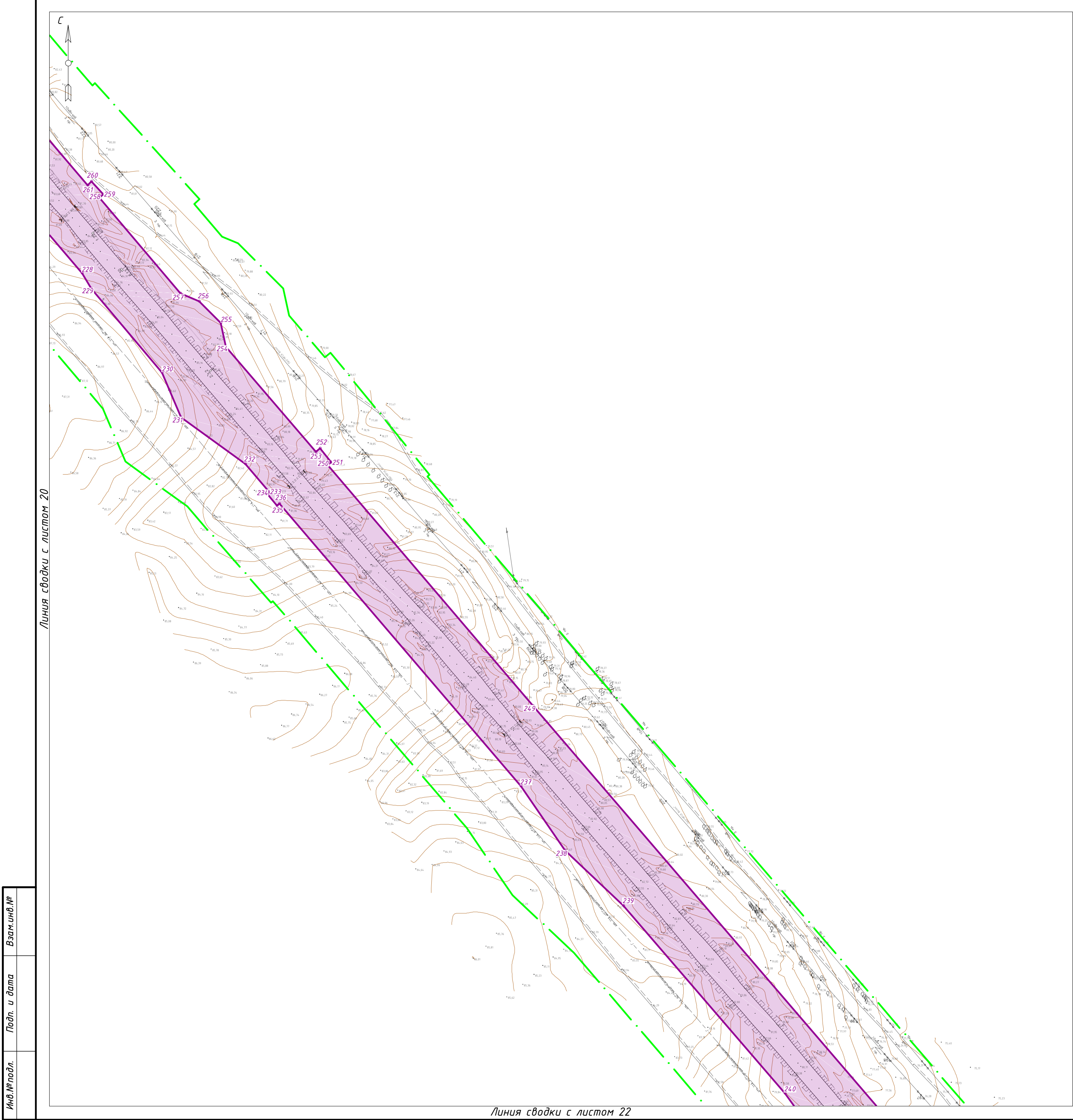
Линия сводки с листом 21

Примечания:
Размещение линейных объектов, подлежащих реконструкции в связи с изменением их местоположения, проектом не предусмотрено.
- Граница подлежащая установлению придорожной полосы планируемой автомобильной дороги с учетом перспектив их развития ширина каждой придорожной полосы устанавливается в размере 50 м (Федеральный закон от 08.11.2007 N 257-ФЗ (ред. от 01.03.2020) «Об автомобильных дорогах и о дорожной деятельности в Российской Федерации и о внесении изменений в отдельные законодательные акты Российской Федерации»).

Условные обозначения

- границы территории, в отношении которой осуществляется подготовка проекта планировки
- граница зоны планируемого размещения объекта регионального значения
- Реконструкция автомобильной дороги Таловое - Курлин на участке Курлин-Большой Зайкин в Первомайском районе Оренбургской области
- характерная точка границы зоны планируемого размещения линейного объекта

						331-22.03.01-ППиМТ			
						Реконструкция автомобильной дороги Таловое - Курлин на участке Курлин-Большой Зайкин в Первомайском районе Оренбургской области			
Изм.	Кол. уч.	Лист	№ док.	Подп.	Дата				
Проверил	Пигарев				12.22	Документация по планировке территории. Основная часть проекта планировки территории. Графическая часть			
						Стадия	Лист	Листов	
						П	20	24	
Разработал	Файзуллин				12.22	Чертеж границ зон планируемого размещения линейных объектов			
М1:2000						000 "Региональный кадастровый центр"			



С

Схема сводки листов

1 2 3 4 5 6 7 8 9 10 11 12 13 14 15 16 17 18 19 20 21 22 23 24

Примечания:
Размещение линейных объектов, подлежащих реконструкции в связи с изменением их местоположения, проектом не предусмотрено.
- Граница подлежащая установлению придорожной полосы планируемой автомобильной дороги с учетом перспектив их развития ширина каждой придорожной полосы устанавливается в размере 50 м (Федеральный закон от 08.11.2007 N 257-ФЗ (ред. от 01.03.2020) «Об автомобильных дорогах и о дорожной деятельности в Российской Федерации и о внесении изменений в отдельные законодательные акты Российской Федерации»).

Условные обозначения					
<div><div></div> - границы территории, в отношении которой осуществляется подготовка проекта планировки</div>					
<div><div></div> - граница зоны планируемого размещения объекта регионального значения</div>					
<div><div></div> Реконструкция автомобильной дороги Таловое - Курлин на участке Курлин-Большой Зайкин в Первомайском районе Оренбургской области</div>					
<div><div>1</div> - характерная точка границы зоны планируемого размещения линейного объекта</div>					

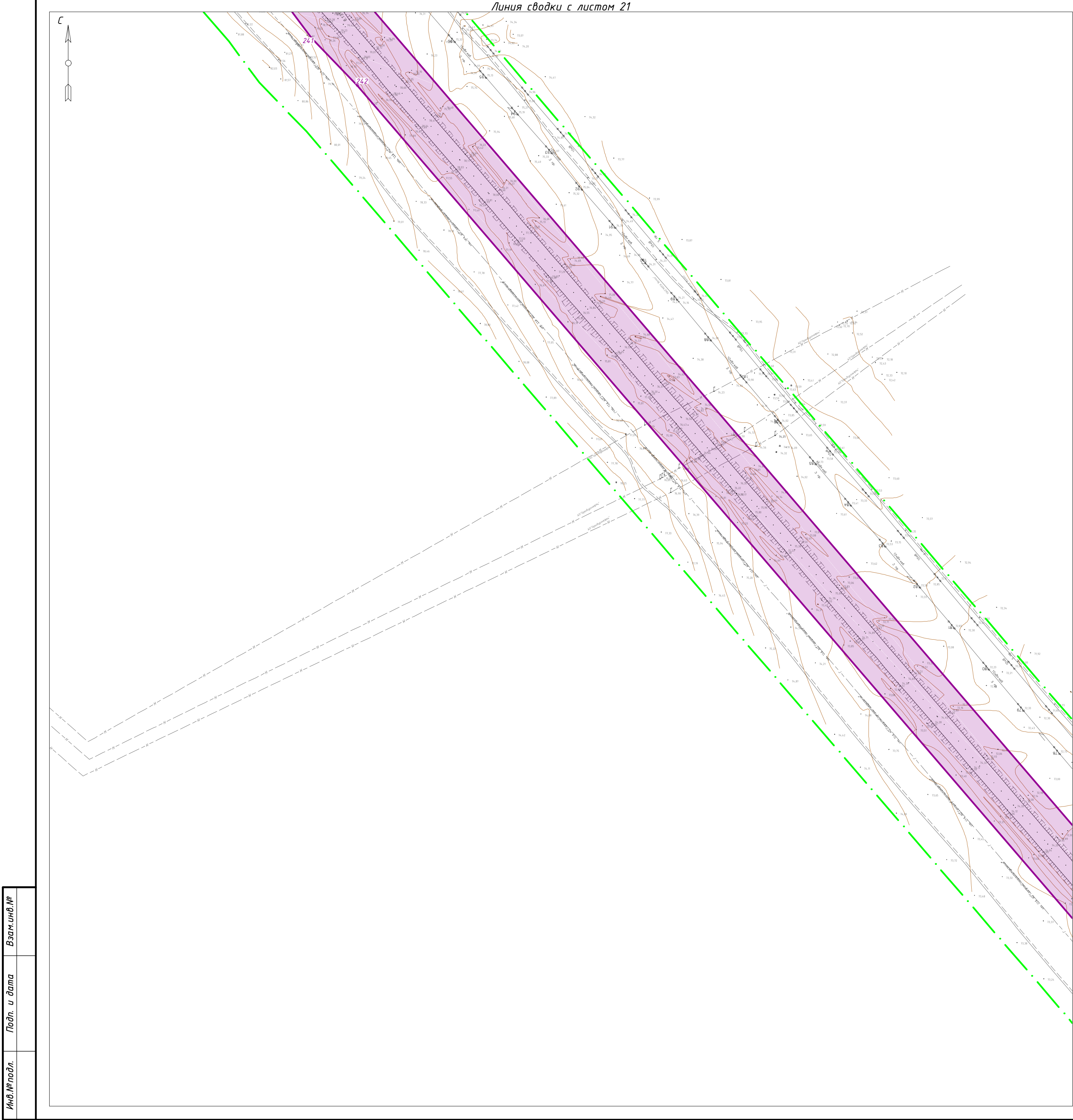
331-22.03.01-ППиМТ					
Реконструкция автомобильной дороги Таловое - Курлин на участке Курлин-Большой Зайкин в Первомайском районе Оренбургской области					
Изм.	Кол. уч.	Лист	№ док.	Подп.	Дата
Проверил	Пигарев		12.22		
Разработал	Файзуллин		12.22		

Документация по планировке территории. Основная часть проекта планировки территории. Графическая часть	Стадия	Лист	Листов
Чертеж границ зон планируемого размещения линейных объектов	П	21	24

000 "Региональный кадастровый центр"

М1:2000

Линия сводки с листом 22



С

Схема сводки листов

1 2 3 4 5 6 7 8 9 10 11 12 13 14 15 16 17 18 19 20 21 22 23 24

Линия сводки с листом 23

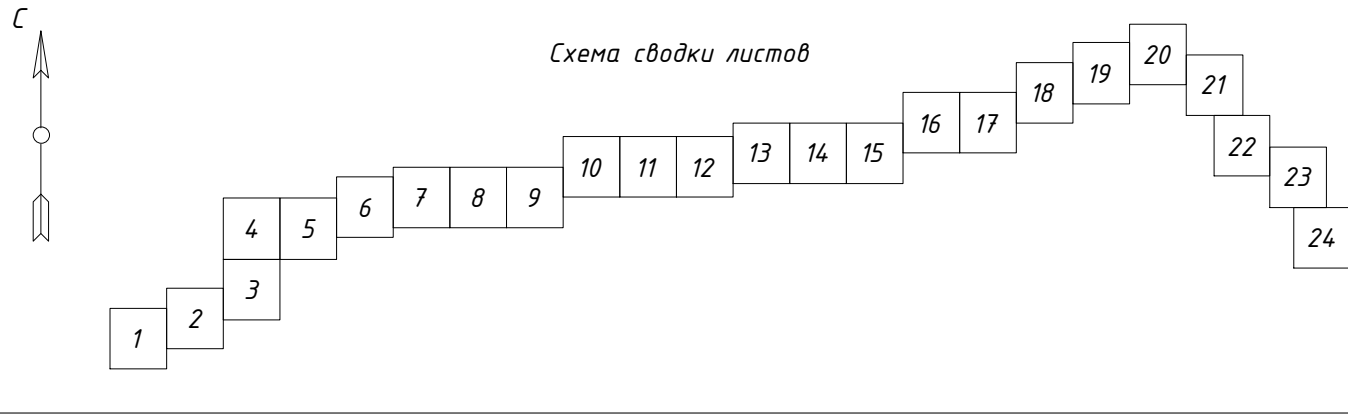
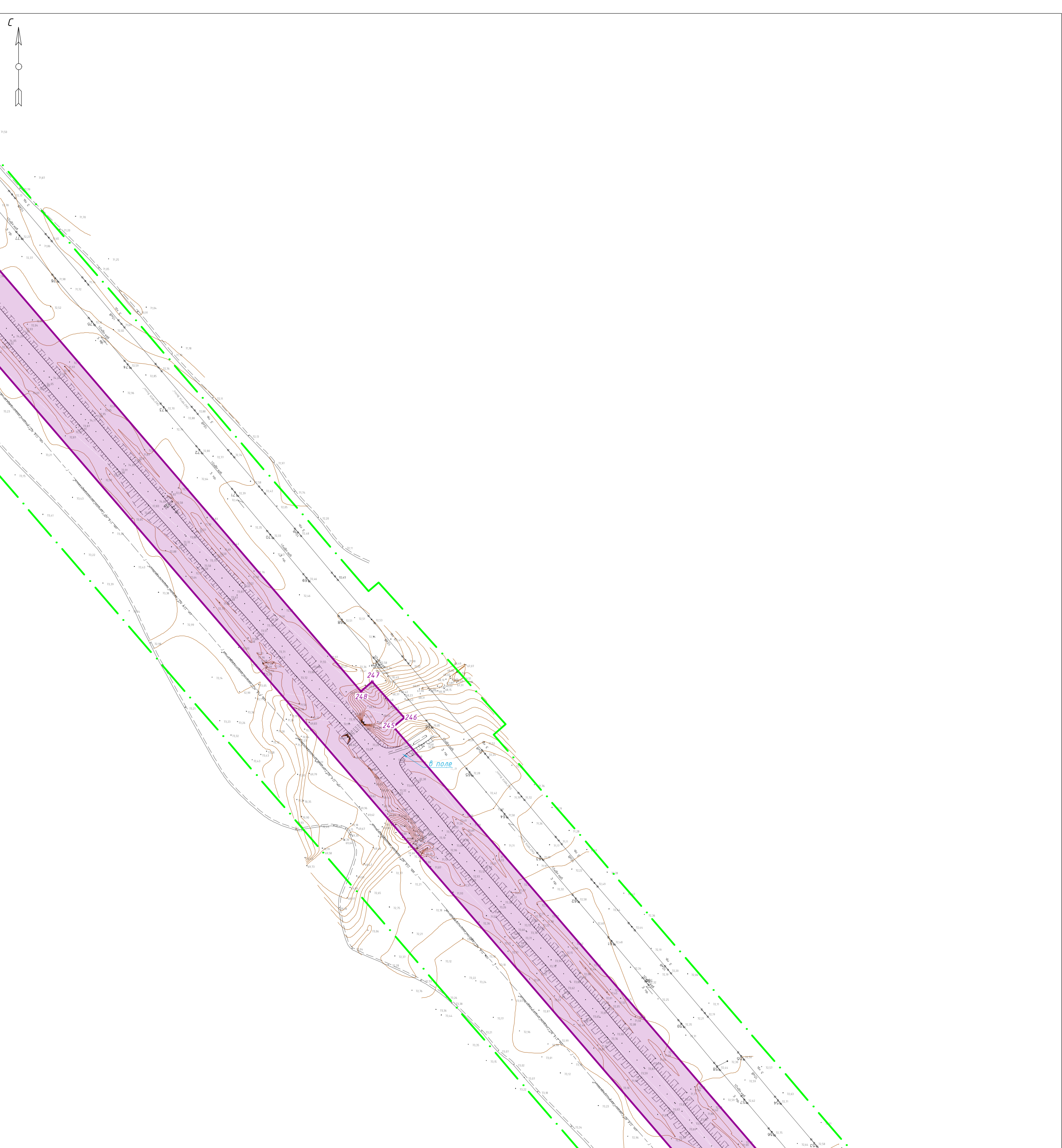
Примечания:
Размещение линейных объектов, подлежащих реконструкции в связи с изменением их местоположения, проектом не предусмотрено.
- Граница подлежащая установлению придорожной полосы планируемой автомобильной дороги с учетом перспектив их развития ширина каждой придорожной полосы устанавливается в размере 50 м (Федеральный закон от 08.11.2007 N 257-ФЗ (ред. от 01.03.2020) «Об автомобильных дорогах и о дорожной деятельности в Российской Федерации и о внесении изменений в отдельные законодательные акты Российской Федерации»).

Условные обозначения					
- границы территории, в отношении которой осуществляется подготовка проекта планировки					
- граница зоны планируемого размещения объекта регионального значения					
Реконструкция автомобильной дороги Таловое - Курлин на участке Курлин-Большой Зайкин в Первомайском районе Оренбургской области					
- характерная точка границы зоны планируемого размещения линейного объекта					

331-22.03.01-ППиМТ					
Реконструкция автомобильной дороги Таловое - Курлин на участке Курлин-Большой Зайкин в Первомайском районе Оренбургской области					
Изм.	Кол. уч.	Лист	№ док.	Подп.	Дата
Проверил	Пигарев				12.22
Разработал	Файзуллин				12.22

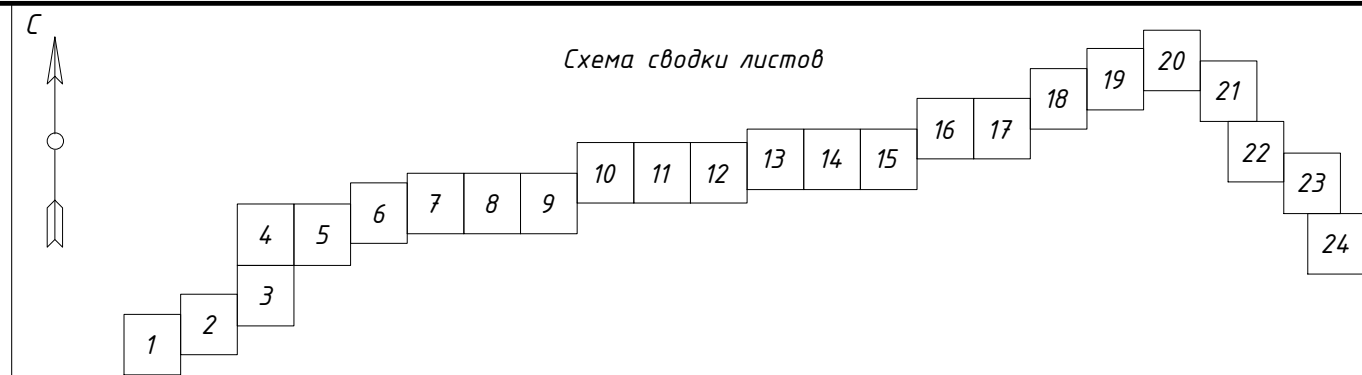
Документация по планировке территории. Основная часть проекта планировки территории. Графическая часть	Стадия	Лист	Листов
	П	22	24

000 "Региональный кадастровый центр"	
М1:2000	





Примечания:
Размещение линейных объектов, подлежащих реконструкции в связи с изменением их местоположения, проектом не предусмотрено.
- Граница подлежащая установлению придорожной полосы планируемой автомобильной дороги с учетом перспектив их развития ширина каждой придорожной полосы устанавливается в размере 50 м (Федеральный закон от 08.11.2007 N 257-ФЗ (ред. от 01.03.2020) «Об автомобильных дорогах и о дорожной деятельности в Российской Федерации и о внесении изменений в отдельные законодательные акты Российской Федерации»).

Условные обозначения						
		- границы территории, в отношении которой осуществляется подготовка проекта планировки				
		- граница зоны планируемого размещения объекта регионального значения				
		Реконструкция автомобильной дороги Таловое - Курлин на участке Курлин-Большой Зайкин в Первомайском районе Оренбургской области				
		- характерная точка границы зоны планируемого размещения линейного объекта				
						331-22.03.01-ППиМТ
						Реконструкция автомобильной дороги Таловое - Курлин на участке Курлин-Большой Зайкин в Первомайском районе Оренбургской области
Изм.	Кол. уч.	Лист	№ док.	Подп.	Дата	
Проверил	Пигарев		12.22			Документация по планировке территории. Основная часть проекта планировки территории. Графическая часть
						Стадия
						Лист
						Листов
						П
						23
						24
Разработал	Файзуллин		12.22			000 "Региональный кадастровый центр"
М1:2000						



Примечание:
Размещение линейных объектов, подлежащих реконструкции в связи с изменением их местоположения, проектом не предусмотрено.
- Граница подложная установлению придорожной полосы планируемой автомобильной дороги с учетом перспектив их развития ширина каждой придорожной полосы устанавливается в размере 50 м (Федеральный закон от 08.11.2007 N 257-ФЗ (ред. от 01.03.2020) «Об автомобильных дорогах и о дорожной деятельности в Российской Федерации и о внесении изменений в отдельные законодательные акты Российской Федерации»).

Условные обозначения												
<div><div></div><div>- границы территории, в отношении которой осуществляется подготовка проекта планировки</div></div>												
<div><div></div><div>- граница зоны планируемого размещения объекта регионального значения</div></div>												
<div><div></div><div>Реконструкция автомобильной дороги Таловое - Курлин на участке Курлин-Большой Зайкин в Первомайском районе Оренбургской области</div></div>												
<div><div>о</div><div>- характерная точка границы зоны планируемого размещения линейного объекта</div></div>												
						331-22.03.01-ППиМТ						
						Реконструкция автомобильной дороги Таловое - Курлин на участке Курлин-Большой Зайкин в Первомайском районе Оренбургской области						
Изм.	Кол. уч.	Лист	№ док.	Подп.	Дата							
Проверил	Пигарев		12.22	Документация по планировке территории. Основная часть проекта планировки территории. Графическая часть		<table><tr><td>Стадия</td><td>Лист</td><td>Листов</td></tr><tr><td>П</td><td>24</td><td>24</td></tr></table>	Стадия	Лист	Листов	П	24	24
Стадия	Лист	Листов										
П	24	24										
Разработал	Файзуллин		12.22	Чертеж границ зон планируемого размещения линейных объектов		ООО "Региональный кадастровый центр"						
M1:2000												